



C.1. STRUTTURA DELLA RELAZIONE DI PIANO	4
C.2. LE FASI OPERATIVE	4
C.3. SISTEMA DI PROTEZIONE CIVILE LOCALE E SOGGETTI COINVOLTI	9
SOGGETTI E RECAPITI PRINCIPALI	9
STRUTTURA DI COORDINAMENTO LOCALE	10
REFERENTI DEL SISTEMA LOCALE DI PROTEZIONE CIVILE – PRESIDIO OPERATIVO INTERCOMUNALE	11
REFERENTI FUNZIONI DI SUPPORTO - COC	14
REFERENTI DEL PRESIDIO TERRITORIALE	16
PRESIDI TERRITORIALI E PUNTI CRITICI DA MONITORARE	20
PUNTI DI AVVISTAMENTO AIB	21
AREE E STRUTTURE DI PROTEZIONE CIVILE	22
STRUTTURE DI POLIZIA E DI VIGILANZA	35
COMPAGNIE BARRACELLARI	36
COMPENDEI FORESTALI E/O NATURALISTICI	37
VIABILITÀ DI EMERGENZA, CANCELLI, BLOCCHI DEL TRAFFICO	37
CENSIMENTO DELLE RISORSE	45
CARTA DEL MODELLO DI INTERVENTO PER LA PROTEZIONE CIVILE	61



INDICE DELLE TABELLE

TABELLA 1 - COLLEGAMENTI E RECAPITI DELLA STRUTTURA INTERCOMUNALE DI PROTEZIONE CIVILE	9
TABELLA 2 – REFERENTI DEL SISTEMA LOCALE DI PROTEZIONE CIVILE - PRESIDIO OPERATIVO INTERCOMUNALE	12
TABELLA 3 - REFERENTI FUNZIONI DI SUPPORTO – COC	15
TABELLA 4 – PRESIDIO TERRITORIALE	16
TABELLA 5 – PRESIDI TERRITORIALI E PUNTI CRITICI DA MONITORARE	20
TABELLA 6 – PUNTI AVVISTAMENTO AIB	21
TABELLA 7 - AREE DI ATTESA RISCHIO INCENDI	22
TABELLA 8 - AREE DI ATTESA RISCHIO IDRAULICO E IDROGEOLOGICO	26
TABELLA 9 - AREE DI ACCOGLIENZA RISCHIO INCENDI	29
TABELLA 10 - AREE DI ACCOGLIENZA RISCHIO IDRAULICO E IDROGEOLOGICO	31
TABELLA 11 – AREE DI AMMASSAMENTO DEI SOCCORSI RISCHIO INCENDI	33
TABELLA 12 – AREE DI AMMASSAMENTO DEI SOCCORSI RISCHIO IDRAULICO E IDROGEOLOGICO	34
TABELLA 13 – STRUTTURE DI POLIZIA E VIGILANZA	35
TABELLA 14 – COMPAGNIE BARRACELLARI	36
TABELLA 15 – COMPENDI FORESTALI E/O NATURALISTICI	37
TABELLA 16 - ELENCO DEI CANCELLI/BLOCCHI DEL TRAFFICO LUNGO LE VIA DI FUGA	37
TABELLA 17 - VOLONTARIATO E PROFESSIONALITÀ NEL TERRITORIO	45
TABELLA 18 - MATERIALI DI PROPRIETÀ DELLE AMMINISTRAZIONI DELL'UNIONE	47
TABELLA 19 - MEZZI DI PROPRIETÀ DELLE AMMINISTRAZIONI FACENTI PARTE DELL'UNIONE	50
TABELLA 20 – STRUTTURE O AZIENDE NEL TERRITORIO	52
TABELLA 21 – ENTI GESTORI DEI SERVIZI ESSENZIALI	53
TABELLA 22 – PRONTO INTERVENTO VIABILITÀ	54
TABELLA 23 – AREE A RISCHIO SPECIFICO – MATERIALI COMBUSTIBILI O INFIAMMABILI	55
TABELLA 24 – STRUTTURE OSPEDALIERE DI RIFERIMENTO	57
TABELLA 25 – ALTRE STRUTTURE SANITARIE DI RIFERIMENTO	59



C.1. STRUTTURA DELLA RELAZIONE DI PIANO

La **Relazione di Piano** indica le responsabilità e i compiti assegnati dal Piano di Protezione Civile, le procedure operative per la gestione delle varie fasi dell'emergenza sono invece riportate nell'elaborato "Modello di Intervento".

Questo elaborato è redatto in maniera schematica e separata dal resto del Piano, in modo da renderlo immediatamente consultabile in caso di necessità.

Alla relazione di Piano è allegato il Modello di intervento, per ciascun rischio, contenente le procedure operative per la realizzazione del costante scambio di informazioni tra il sistema centrale e periferico di Protezione Civile in modo da consentire l'utilizzo razionale delle risorse con il coordinamento di tutti i centri operativi dislocati nel territorio e di tutti gli attori coinvolti nelle procedure emergenziali.

Al fine di non rendere il documento eccessivamente articolato, data la necessità di renderlo agevolmente consultabile nell'emergenza, si è preferito non allegare rappresentazioni grafiche nel testo rimandando, per la loro consultazione, alle tavole grafiche o, preferibilmente, alla cartografia GIS.

C.2. LE FASI OPERATIVE

La **ricezione dei bollettini** di Protezione Civile è garantita dal CFD della Sardegna che provvede a comunicarli e smistarli agli opportuni organi comunali per la determinazione delle rispettive fasi così come riportati nelle Tabelle seguenti.

Le segnalazioni alla Struttura Regionale da parte delle istituzioni, relative a rischi connessi a calamità naturali, dovranno essere comunicate al numero telefonico **349.8566008** (Direzione del Servizio Regionale Protezione Civile) o al numero telefonico **347.6500319** (Funzionario reperibile del Servizio Regionale Protezione Civile).

Per le segnalazioni dei cittadini, relative a rischi connessi a calamità naturali, è invece operativo il **numero verde 1515** del Corpo Forestale e di Vigilanza Ambientale.

L'avvio e il mantenimento dei **contatti con le strutture operative operanti sul territorio e gli enti territoriali e locali** è garantita, all'interno della struttura Intercomunale, dal Presidio Operativo Intercomunale per mezzo di un servizio di reperibilità **h24** con turnazione settimanale¹.

In seguito all'arrivo di un bollettino di Protezione Civile saranno immediatamente avvisati i Sindaci dei territori che si prevede potranno essere interessati e questi costituiranno immediatamente il Consiglio dei Sindaci che non si dovrà necessariamente riunire in forma fisica.



¹ Nominativi da indicarsi a cura delle Amministrazioni Comunali tramite decreto sindacale



CRITICITA' ASSENTE O POCO PROBABILE

Rischio Incendi di Interfaccia:

Al di fuori del periodo di elevato pericolo (*campagna AIB, ordinariamente dal 1/6 al 31/10*), è attivata dai singoli Sindaci in caso di incendio boschivo nel territorio comunale.

Rischio Idraulico e Idrogeologico:

E' attivata dai singoli Sindaci in caso di temporali.

Azioni del Sindaco

- conferma della ricezione del bollettino a Enti Competenti (Regione)
- avvia e mantiene i contatti con Regione, Prefettura-UTG, Provincia e strutture operative
- Monitoraggio dell'evolversi dell'evento
- Valutazione di eventuali danni locali

FASE DI ATTENZIONE

Rischio Incendi di Interfaccia:

E' attivata dal Consiglio dei Sindaci per tutta la durata del periodo di elevato pericolo (*campagna AIB, ordinariamente dal 1/6 al 31/10*).

Al di fuori del periodo di elevato pericolo è attivata dal Consiglio dei Sindaci in caso di comunicazione di Bollettino incendi con previsione di pericolosità bassa (*codice Verde*) o media (*codice Giallo*).

Rischio Idraulico e Idrogeologico:

E' attivata dal Consiglio dei Sindaci in caso di emissione dell'avviso di **criticità ordinaria**

Azioni del Consiglio dei Sindaci tramite il Presidente

- conferma la ricezione del bollettino a Enti Competenti (Regione)
- attiva il **Presidio Operativo Intercomunale** (struttura locale di coordinamento)
- avvia e mantiene i contatti con Regione, Prefettura-UTG, Provincia e strutture operative
- Allerta il **Presidio territoriale**



FASE DI ATTENZIONE

Rischio Incendi di Interfaccia:

E' attivata dal Sindaco del comune interessato in caso di comunicazione di Bollettino incendi con previsione di pericolosità alta (**codice Arancione**) o al verificarsi di un incendio boschivo sul territorio comunale, secondo le comunicazioni pervenute dalla Stazione forestale del CFVA o dal COP competente e/o dalla SOUP.

Rischio Idraulico e Idrogeologico:

E' attivata dal Sindaco in caso di emissione dell'avviso di **criticità moderata**

Azioni del Consiglio dei Sindaci

- Coordina l'assegnazione delle risorse (persone, materiali e mezzi)
- Garantisce il funzionamento del Presidio Operativo Intercomunale per i comuni non interessati dal livello di allerta arancione anche mediante nomina di un funzionario sostituto se il titolare viene impegnato nel suo COC
- Scioglie il Presidio Operativo Intercomunale se sono attivati tutti i COC dei Comuni dell'Unione

Azioni del Sindaco del comune interessato dall'allerta arancione

- attiva il **Centro Operativo Comunale**
- attiva il **Presidio Territoriale**
- avvia e/o mantiene i contatti con Regione, Prefettura-UTG, Provincia e strutture operative
- attiva il piano di salvaguardia della popolazione
- predisporre misure per l'attuazione del piano della viabilità



FASE DI PREALLARME

Rischio Incendi di Interfaccia:

E' attivata dal Sindaco del comune interessato in caso di comunicazione di Bollettino incendi con previsione di pericolosità estrema (**codice Rosso**) o al verificarsi di un incendio boschivo che andrà ad interessare la fascia di interfaccia.

Rischio Idraulico e Idrogeologico:

E' attivata dal Sindaco in caso di emissione dell'avviso di **criticità elevata**

Azioni del Consiglio dei Sindaci

- Coordina l'assegnazione delle risorse (persone, materiali e mezzi)
- Garantisce il funzionamento del Presidio Operativo Intercomunale per i comuni non interessati dal livello di allerta arancione anche mediante nomina di un funzionario sostituto se il titolare viene impegnato nel suo COC
- Scioglie il Presidio Operativo Intercomunale se sono attivati tutti i COC dei Comuni dell'Unione

Azioni del Sindaco del comune interessato dall'allerta rossa

- attiva il **Centro Operativo Comunale**
- avvia e/o mantiene i contatti con Regione, Prefettura-UTG, Provincia e strutture operative
- attiva il piano di salvaguardia della popolazione
- attiva il Piano della viabilità



EVENTO IN ATTO

Nel caso in cui un fenomeno non previsto, connesso anche ad un'altra tipologia di rischio, si verifichi in maniera improvvisa con coinvolgimento della popolazione.

si attiva direttamente la **fase di allarme** con l'esecuzione della procedura di soccorso ed evacuazione.

Azioni del Consiglio dei Sindaci

- Coordina l'assegnazione delle risorse (persone, materiali e mezzi)
- Attiva e garantisce il funzionamento del Presidio Operativo Intercomunale
- Scioglie il Presidio Operativo Intercomunale se sono attivati tutti i COC dei Comuni dell'Unione

Azioni del Sindaco del comune interessato dall'evento

- attiva il **Centro Operativo Comunale** nel più breve tempo possibile
- avvia e/o mantiene i contatti con Regione (CFD), Prefettura-UTG, Provincia e strutture operative comunicando l'attivazione del COC
- mette in opera quanto previsto nella Piano di Protezione Civile Comunale e/o Intercomunale anche ai fini di una eventuale evacuazione o attività di assistenza alla popolazione
- attiva le misure di informazione della popolazione al fine di indicare le modalità con le quali affrontare le diverse situazioni di rischio e/o eventuali evacuazioni
- avvia le procedure di soccorso, evacuazione e/o assistenza della popolazione.

Il rientro da ciascuna fase operativa ovvero il passaggio alla fase successiva viene disposto dai Sindaci sulla base delle comunicazioni del Centro Funzionale Regionale o Centrale trasmesse dalla Prefettura-UTG, e/o dalla valutazione del presidio territoriale.



C.3. SISTEMA DI PROTEZIONE CIVILE LOCALE E SOGGETTI COINVOLTI

SOGGETTI E RECAPITI PRINCIPALI

Per mezzo dei seguenti recapiti e riferimenti, la **Struttura Intercomunale di Protezione Civile** garantisce i collegamenti telefonici e fax, ed e-mail (**TABELLA 1**), sia con la Regione che con la Prefettura-UTG, per la ricezione e la tempestiva presa in visione dei bollettini/avvisi di allertamento

TABELLA 1 - COLLEGAMENTI E RECAPITI DELLA STRUTTURA INTERCOMUNALE DI PROTEZIONE CIVILE			
Sede COC	telefono cellulare	fax	email
MUNICIPIO Comune di BAULADU Via Giorgio Asproni 4 0783.51677	SINDACO DAVIDE CORRIGA +39 [REDACTED]	+39 0783.51592	[REDACTED]@
MUNICIPIO Comune di BONARCADO Corso Italia 140 0783.569017	SINDACO FRANCESCO PINNA +39 [REDACTED]	+39 0783.569009	[REDACTED]@
MUNICIPIO Comune di CUGLIERI Via Carlo Alberto 33 0785.368200	SINDACO GIOVANNI PANICHI +39 [REDACTED]	+39 0785.368214	[REDACTED]@
MUNICIPIO Comune di MILIS Piazza Marconi 4 0783.51667	SINDACO ANTONIA FABIOLA PUTZOLU +39 [REDACTED]	+39 0783.51680	[REDACTED]@
MUNICIPIO Comune di NURACHI Piazza Chiesa n. 12 0783.412085	SINDACO RENZO PONTI +39 339.6600985	+39 0783.412086	renzo.ponti@tiscali.it



MUNICIPIO Comune di SANTULUSSURGIU Viale Azuni 0783.55191	SINDACO DIEGO LOI +39 [REDACTED]	+39 0783.5519227	_____@_____
MUNICIPIO Comune di SENEGHE Piazza G. A. Deriu, 1 0783.548012	SINDACO GIANNI OGGIANU +39 [REDACTED]	+39 0783.51652	_____@_____
MUNICIPIO Comune di TRAMATZA Piazza Tripoli 2 0783.508001	SINDACO FRANCESCA PIREDDA +39 [REDACTED]	+39 0783.508030	_____@_____
MUNICIPIO Comune di ZEDDIANI Via Roma 103 0783.418000	SINDACO CLAUDIO PINNA +39 [REDACTED]	+39 0783.418267	_____@_____

STRUTTURA DI COORDINAMENTO LOCALE

La Struttura di Coordinamento Intercomunale è costituita da un numero minimo di funzionari comunali appartenenti all'Unione, Consiglio dei Sindaci compreso, che dovranno costituire secondo i livelli di allerta e fasi descritti nella Procedura Operativa:

- Il Presidio Operativo Intercomunale;

La Struttura di Coordinamento Comunale è costituita da responsabili comunali, Sindaci compresi, che dovranno costituire secondo i livelli di allerta e fasi descritti nella Procedura Operativa:

- il Presidio Territoriale;
- il Centro Operativo Comunale.

REFERENTI DEL SISTEMA LOCALE DI PROTEZIONE CIVILE – PRESIDIO OPERATIVO INTERCOMUNALE

I referenti del sistema locale di Protezione civile (TABELLA 2) costituiscono il PRESIDIO OPERATIVO che, con turnazione settimanale degli addetti, garantisce reperibilità h24 e risponde alle seguenti caratteristiche:

- Ridondanza dei contatti
- Possibilità per i reperibili di assumere alcune decisioni atte all'attivazione del sistema di protezione civile
- Possibilità di accedere tempestivamente al Fax a cui sono spediti i bollettini/avvisi di allertamento

I Sindaci dell'Unione si avvalgono, già a partire dalla fase **GIALLA di ATTENZIONE**, del Presidio Operativo che ha il compito di fornire al Sindaco le informazioni necessari e in merito all'evolversi dell'evento in atto o previsto e mantenere i contatti con le diverse amministrazioni ed enti interessati. Il personale incaricato sarà soggetto a turnazioni di reperibilità da definirsi nel dettaglio a cura del Consiglio dei sindaci e formalizzato mediante ORDINANZA SINDACALE unitamente all'atto di nomina.

Il presidio Operativo Intercomunale potrà costituirsi anche senza una presenza fisica presso le sedi amministrative dell'Unione dei Comuni o del Comune di appartenenza del funzionario.

Il presidio operativo :

- garantisce il rapporto costante con Regione, Provincia e Prefettura-UTG
- attiva la funzione tecnica di valutazione e pianificazione
- è dotato di un fax, un telefono e un computer



TABELLA 2 – REFERENTI DEL SISTEMA LOCALE DI PROTEZIONE CIVILE - PRESIDIO OPERATIVO INTERCOMUNALE

SEDE: UNIONE COMUNI MONTIFERRU SINIS o, in alternativa, sede del COC di appartenenza

REFERENTE	TELEFONO CELLULARE	FAX	EMAIL
Comune di Bauladu Sig. _____ Sig. _____	+39. _____ +39. _____	+39. _____ +39. _____	_____ @ _____ _____ @ _____
Comune di Bonarcado Sig. _____ Sig. _____	+39. _____ +39. _____	+39. _____ +39. _____	_____ @ _____ _____ @ _____
Comune di Cuglieri Sig. _____ Sig. _____	+39. _____ +39. _____	+39. _____ +39. _____	_____ @ _____ _____ @ _____
Comune di Milis Sig. _____ Sig. _____	+39. _____ +39. _____	+39. _____ +39. _____	_____ @ _____ _____ @ _____
Comune di Nurachi Sig. ANTONIO MASTINU Sig. VALERIO LEDDA	+39 347.1247761 +39 349.2103357	+39. _____ +39. _____	utnurachi@tiscali.it ledda.valerio@gmail.com
Comune di Santulussurgiu Sig. _____ Sig. _____	+39. _____ +39. _____	+39. _____ +39. _____	_____ @ _____ _____ @ _____
Comune di Seneghe Sig. _____ Sig. _____	+39. _____ +39. _____	+39. _____ +39. _____	_____ @ _____ _____ @ _____



TABELLA 2 – REFERENTI DEL SISTEMA LOCALE DI PROTEZIONE CIVILE - PRESIDIO OPERATIVO INTERCOMUNALE

SEDE: UNIONE COMUNI MONTIFERRU SINIS o, in alternativa, sede del COC di appartenenza

REFERENTE	TELEFONO CELLULARE	FAX	EMAIL
Comune di Tramatzu			
Sig. _____	+39. _____	+39. _____	_____@_____
Sig. _____	+39. _____	+39. _____	_____@_____
Comune di Zeddiani			
Sig. _____	+39. _____	+39. _____	_____@_____
Sig. _____	+39. _____	+39. _____	_____@_____



REFERENTI FUNZIONI DI SUPPORTO - COC

I Sindaci dei singoli Comuni, a partire dalla fase **ARANCIONE di ATTENZIONE**, si avvalgono di un **Centro Operativo Comunale** organizzato nell'ambito della struttura Comunale. Il Centro operativo, con reperibilità in **h24**, si attiva attraverso la convocazione delle diverse funzioni di supporto e rispetta i criteri di seguito riportati:

- organizzato per funzioni di supporto.
- ubicazione esterna alle aree a rischio con sede preferibilmente alternativa al Municipio.
- Assetto del Centro:
 - o sala operativa con le postazioni delle funzioni di supporto;
 - o postazione radio;
 - o sala riunioni per gli incontri necessari al coordinamento;
- Segreteria per il raccordo tra le funzioni di supporto, attività amministrativa, protocollo.

Al fine di garantire la copertura **h24** del servizio sono individuate tramite DECRETO SINDACALE due persone per ciascuna *funzione di supporto* che, durante l'emergenza, si alterneranno nell'operatività del COC con turnazioni di 4/6 ore da definirsi a cura del Responsabile del COC – funzione tecnica di Valutazione e Pianificazione. Il numero complessivo sarà pertanto pari a 6 addetti.

**Tabella 3 - REFERENTI FUNZIONI DI SUPPORTO – COC***-- allegare al Piano il decreto sindacale di nomina dei referenti --*

FUNZIONI DI SUPPORTO	NOMINATIVO E QUALIFICA	TELEFONO/CELLULARE	FAX	EMAIL
Tecnica di valutazione e pianificazione				
Servizi Essenziali				
Materiali e mezzi				
Volontariato				
Sanità, Assistenza Sociale e Veterinaria				
Assistenza alla popolazione				
Strutture operative locali e viabilità				
Telecomunicazioni				



REFERENTI DEL PRESIDIO TERRITORIALE

È previsto un sistema di vigilanza sul territorio per garantire le attività di ricognizione e di sopralluogo delle aree esposte a rischio, soprattutto molto elevato, in grado di comunicare in tempo reale le eventuali criticità per consentire l'adozione delle conseguenti misure di salvaguardia.

Il Presidio Territoriale può essere composto da squadre miste, personale dei propri uffici tecnici, del volontariato locale ed eventualmente delle diverse strutture operative presenti sul territorio laddove disciplinato tramite accordi e protocolli d'intesa ai sensi della normativa vigente, per il controllo dei punti critici, delle aree soggette a rischio, dell'agibilità delle vie di fuga e della funzionalità delle aree di emergenza.

Tabella 4 – PRESIDIO TERRITORIALE			
COMPOSIZIONE DEL PRESIDIO TERRITORIALE <i>(nominativi e struttura di appartenenza)</i>	Compiti e funzioni	telefono	Referente
COMUNE DI BAULADU			
COMANDO POLIZIA MUNICIPALE	Monitoraggio/Gestione Viabilità	0783/51677	Dott. Paolo Carta
ATLETICA BAULADU	Diffusione allarmi e informazioni	345/7762989	Antonio Pintus
PRO LOCO		345/7773349	Desogus Savina
CONSULTA GIOVANI BAULADU		340/6362906	Alberto di Felice
COMPAGNIA BARRACELLARE	Verifica Aree di Emergenza e Punti di Controllo Evento	347/7272983	Atza Giuseppe
JANNABERTA	Assistenza alla popolazione ed alla evacuazione	347/7918290	Luca Cadeddu
AVIS		328/5699554	Fabio Deriu
ORISTANO SOCCORSO			



Tabella 4 – PRESIDIO TERRITORIALE

COMPOSIZIONE DEL PRESIDIO TERRITORIALE (nominativi e struttura di appartenenza)	Compiti e funzioni	telefono	Referente
	Addetti Ponti Radio		
COMUNE DI BONARCADO			
COMANDO POLIZIA MUNICIPALE	Monitoraggio/Gestione Viabilità	0783 569017	Sara Olla
	Diffusione allarmi e informazioni		
	Verifica Aree di Emergenza e Punti di Controllo Evento		
	Assistenza alla popolazione e alla evacuazione		
	Addetti Ponti Radio		
COMUNE DI CUGLIERI			
COMANDO POLIZIA MUNICIPALE	Monitoraggio/Gestione Viabilità	0785/368204	Dott.ssa Sara Ciantra
	Diffusione allarmi e informazioni		
	Verifica Aree di Emergenza e Punti di Controllo Evento		
	Assistenza alla popolazione e alla evacuazione		
	Addetti Ponti Radio		
COMUNE DI MILIS			
COMANDO POLIZIA MUNICIPALE	Monitoraggio/Gestione Viabilità	0783/51667	
	Diffusione allarmi e informazioni		
	Verifica Aree di Emergenza e Punti di Controllo Evento		



Tabella 4 – PRESIDIO TERRITORIALE

COMPOSIZIONE DEL PRESIDIO TERRITORIALE (nominativi e struttura di appartenenza)	Compiti e funzioni	telefono	Referente
AVIS	Assistenza alla popolazione e alla evacuazione	0783/351094	Murru Maria
	Addetti Ponti Radio		
COMUNE DI NURACHI			
COMANDO POLIZIA MUNICIPALE	Monitoraggio/Gestione Viabilità	0783/412085	Dario Lasiu
	Diffusione allarmi e informazioni		
COMPAGNIA BARRACELLARE	Verifica Aree di Emergenza e Punti di Controllo Evento	347/7162037 340/9859431 (SOS)	Fabrizio Lochi - Capitano
CARITAS	Assistenza alla popolazione e alla evacuazione	0783/410451	Don Enrico
	Addetti Ponti Radio		
COMUNE DI SANTULUSSURGIU			
COMANDO POLIZIA MUNICIPALE	Monitoraggio/Gestione Viabilità	0783/5519213	Ledda Franco
	Diffusione allarmi e informazioni		
	Verifica Aree di Emergenza e Punti di Controllo Evento		
	Assistenza alla popolazione e alla evacuazione		
	Addetti Ponti Radio		
COMUNE DI SENEGHE			
COMANDO POLIZIA MUNICIPALE	Monitoraggio/Gestione Viabilità	0783/548012	Lucia SIAS
	Diffusione allarmi e informazioni		



Tabella 4 – PRESIDIO TERRITORIALE

COMPOSIZIONE DEL PRESIDIO TERRITORIALE (nominativi e struttura di appartenenza)	Compiti e funzioni	telefono	Referente
	Verifica Aree di Emergenza e Punti di Controllo Evento		
	Assistenza alla popolazione e alla evacuazione		
	Addetti Ponti Radio		
COMUNE DI TRAMATZA			
COMANDO POLIZIA MUNICIPALE	Monitoraggio/Gestione Viabilità	0783.508011	Dott.ssa Mele Tatiana
	Diffusione allarmi e informazioni		
	Verifica Aree di Emergenza e Punti di Controllo Evento		
	Assistenza alla popolazione e alla evacuazione		
	Addetti Ponti Radio		
COMUNE DI ZEDDIANI			
COMANDO POLIZIA MUNICIPALE	Monitoraggio/Gestione Viabilità	0783/418000	Dott.ssa Roberta Fais
	Diffusione allarmi e informazioni		
	Verifica Aree di Emergenza e Punti di Controllo Evento		
	Assistenza alla popolazione e alla evacuazione		
	Addetti Ponti Radio		

I dati delle tabelle dovranno essere sempre aggiornati e gli eventuali cambiamenti dovranno essere comunicati alle strutture del Sistema di Comando e Controllo.



PRESIDI TERRITORIALI E PUNTI CRITICI DA MONITORARE

Elenco dei punti critici individuati e mappati ai fini di assicurare l'attività di monitoraggio osservativo in tempo reale, in particolare per il rischio idrogeologico e idraulico sulla base del sistema di allertamento nazionale ai sensi del DPCM del 27 febbraio del 2004.

Le attività di controllo e di presidio territoriale, sono da stabilire attraverso accordi specifici (vedasi Allegato B alle Linee guida Regionali), sottoscritti e allegati al "Piano", con tutti i soggetti che operano a livello locale nelle attività di presidio territoriale idraulico, secondo quanto stabilito dal Manuale Operativo delle allerte.

Tabella 5 – PRESIDI TERRITORIALI E PUNTI CRITICI DA MONITORARE							
ID	DESCRIZIONE	COMUNE	COORDINATE	TIPOLOGIA	SOGGETTO PREPOSTO AL MONITORAGGIO	ATTIVITA' DA PIANIFICARE	
PT	1	Contr Evento Idraulico	BAULADU	1472454.79293083-4433019.58477603	Punto di valutazione visiva	COMPAGNIA BARRACELLARE	Analisi visiva del fenomeno in atto e report fotografico. Se possibile, misurazione del tirante idrico
PT	2	Contr Evento Idraulico	BAULADU	1471688.81772604-4431286.6337808	Punto di valutazione visiva		
PT	3	Contr Evento Idraulico	BAULADU	1471650.11153219-4430175.01905541	Punto di valutazione visiva		
PT	4	Contr Evento Idraulico	BAULADU	1471349.28970974-4430456.14825291	Punto di valutazione visiva		
PT	5	Contr Evento Idraulico	BAULADU	1471885.06491947-4430211.68808117	Punto di valutazione visiva		
PT	1	Contr Evento Idraulico	BONARCADO	1471167.57457115-4438467.92660801	Punto di valutazione visiva	COMPAGNIA BARRACELLARE	Analisi visiva del fenomeno in atto e report fotografico. Se possibile, misurazione del tirante idrico
PT	2	Contr Evento Idraulico	BONARCADO	1470585.26305857-4438669.81823094	Punto di valutazione visiva		
PT	3	Contr Evento Idraulico	BONARCADO	1472953.98512452-4437221.45127285	Punto di valutazione visiva		
PT	4	Contr Evento Idraulico	BONARCADO	1472900.65222174-4438546.71751273	Punto di valutazione visiva		
PT	1	Contr Evento Idraulico	CUGLIERI	1463681.12948188-4449283.19525521	Punto di valutazione visiva		Analisi visiva del fenomeno in atto e report fotografico. Se possibile, misurazione del tirante idrico
PT	2	Contr Evento Idraulico	CUGLIERI	1463788.33000355-4449063.06991218	Punto di valutazione visiva		
PT	3	Contr Evento Idraulico	CUGLIERI	1464107.85000501-4449758.31213035	Punto di valutazione visiva		
PT	4	Contr Evento Idraulico	CUGLIERI	1462566.45221293-4448128.44788835	Punto di valutazione visiva		
PT	5	Contr Evento Idraulico	CUGLIERI	1456722.722805-4439740.78765442	Punto di valutazione visiva		
PT	6	Contr Evento Idraulico	CUGLIERI	1456762.79290291-4439372.35091006	Punto di valutazione visiva		
PT	7	Contr Evento Idraulico	CUGLIERI	1456958.45987449-4437642.57161873	Punto di valutazione visiva		
PT	8	Contr Evento Idraulico	CUGLIERI	1456750.82391263-4436075.67467344	Punto di valutazione visiva		
PT	1	Contr Evento idrogeologico	CUGLIERI	1463707.66941686-4449294.64385462	Punto di valutazione visiva		Analisi visiva del fenomeno in atto e report fotografico.
PT	2	Contr Evento idrogeologico	CUGLIERI	1463325.44231413-4449097.02541723	Punto di valutazione visiva		
PT	3	Contr Evento idrogeologico	CUGLIERI	1462410.59514381-4448190.50450101	Punto di valutazione visiva		
PT	4	Contr Evento idrogeologico	CUGLIERI	1456505.19941638-4439565.54602496	Punto di valutazione visiva		



Tabella 5 – PRESIDI TERRITORIALI E PUNTI CRITICI DA MONITORARE

ID	DESCRIZIONE	COMUNE	COORDINATE	TIPOLOGIA	SOGGETTO PREPOSTO AL MONITORAGGIO	ATTIVITA' DA PIANIFICARE
PT 5	Contr Evento idrogeologico	CUGLIERI	1456905.90039542-4439054.52217896	Punto di valutazione visiva		
PT 1	Contr Evento Idraulico	MILIS	1468854.84937807-4432945.76517144	Punto di valutazione visiva		Analisi visiva del fenomeno in atto e report fotografico. Se possibile, misurazione del tirante idrico
PT 2	Contr Evento Idraulico	MILIS	1470407.8234579-4434048.61733209	Punto di valutazione visiva		
PT 3	Contr Evento Idraulico	MILIS	1467206.71888302-4432205.36272719	Punto di valutazione visiva		
PT 1	Contr Evento Idraulico	NURACHI	1460411.50201771-4424941.49775247	Punto di valutazione visiva	COMPAGNIA BARRACELLARE	Analisi visiva del fenomeno in atto e report fotografico. Se possibile, misurazione del tirante idrico
PT 2	Contr Evento Idraulico	NURACHI	1459139.75447962-4425129.29466872	Punto di valutazione visiva		
PT 1	Contr Evento Idraulico	SANTU LUSSURGIU	1470145.52001789-4443340.47143442	Punto di valutazione visiva		Analisi visiva del fenomeno in atto e report fotografico. Se possibile, misurazione del tirante idrico
PT 2	Contr Evento Idraulico	SANTU LUSSURGIU	1470247.6282828-4443889.09815679	Punto di valutazione visiva		
PT 1	Contr Evento idrologico	SANTU LUSSURGIU	1470206.91630579-4443994.81796804	Punto di valutazione visiva		Analisi visiva del fenomeno in atto e report fotografico.
PT 2	Contr Evento idrologico	SANTU LUSSURGIU	1469987.5969458-4443707.20754985	Punto di valutazione visiva		
PT 1	Contr Evento Idraulico	TRAMATZA	1470167.99240666-4427643.09897177	Punto di valutazione visiva		Analisi visiva del fenomeno in atto e report fotografico. Se possibile, misurazione del tirante idrico
PT 2	Contr Evento Idraulico	TRAMATZA	1469531.63542234-4426835.68008884	Punto di valutazione visiva		
PT 3	Contr Evento Idraulico	TRAMATZA	1470433.65926491-4428212.57713915	Punto di valutazione visiva		
PT 4	Contr Evento Idraulico	TRAMATZA	1469175.06042347-4428191.74052281	Punto di valutazione visiva		
PT 1	Contr Evento Idraulico	ZEDDIANI	1465598.12007847-4427082.27575677	Punto di valutazione visiva		Analisi visiva del fenomeno in atto e report fotografico. Se possibile, misurazione del tirante idrico
PT 2	Contr Evento Idraulico	ZEDDIANI	1465543.58979599-4427164.30421589	Punto di valutazione visiva		

PUNTI DI AVVISTAMENTO AIB

Tabella 6 – PUNTI AVVISTAMENTO AIB

N.PROGR.	COMUNE	ENTE GESTORE	TURNO ORDINARIO DI SERVIZIO	STAZIONE FORESTALE
PA.01	SANTULUSSURGIU	ENTE FORESTE	H24 Giugno/Ottobre	ORISTANO



Tabella 6 – PUNTI AVVISTAMENTO AIB

N.PROGR.	COMUNE	ENTE GESTORE	TURNO ORDINARIO DI SERVIZIO	STAZIONE FORESTALE
PA.02	SENEGHE	ENTE FORESTE	H8 Giugno/Settembre	ORISTANO

AREE E STRUTTURE DI PROTEZIONE CIVILE

Per ciò che concerne le aree di protezione civile è stato necessario individuare, dove non già state censite, le aree di protezione civile distinguendole in aree di attesa, aree di accoglienza ed aree di ammassamento soccorsi.

AREE DI ATTESA DELLA POPOLAZIONE

Luoghi di prima accoglienza per la popolazione immediatamente dopo l'evento calamitoso o successivamente alla segnalazione della fase di preallarme. In tali aree la popolazione riceverà le prime informazioni sull'evento e i primi generi di conforto in attesa di essere sistemata in strutture di accoglienza adeguate. I requisiti per l'individuazione:

- posizionamento delle aree in zone sicure
- facilità di raggiungimento attraverso percorsi sicuri Si possono utilizzare piazze, slarghi, parcheggi, spazi pubblici o privati ritenuti idonei.

Sono segnalati in verde sulla cartografia e indicati con segnaletica adeguata sul territorio.

Le tabelle seguenti sono una sintesi del database disponibile sul sistema GIS a cui si rimanda per ulteriori dettagli

Tabella 7 - AREE DI ATTESA RISCHIO INCENDI

ID	DENOMINAZIONE	COMUNE	INDIRIZZO	COORDINATE	PROPRIETÀ	NOMINATIVO REFERENTE	TELEFONO REFERENTE	SUPERFICIE	CAPIENZA
ATT_1	Piazza fronte Chiesa S. Gregorio	BAULADU	P.zza G. Maria Angioy	1472025.1504102-4430063.00481819	PUBB	-	-	388	194
ATT_2	Fronte biblioteca	BAULADU	p.zza Emilio Prazza Lussu	1472092.34619386-4430106.55106414	PUBB	-	-	373	186.5



Tabella 7 - AREE DI ATTESA RISCHIO INCENDI

ID	DENOMINAZIONE	COMUNE	INDIRIZZO	COORDINATE	PROPRIETÀ	NOMINATIVO REFERENTE	TELEFONO REFERENTE	SUPERFICIE	CAPIENZA
ATT_3	Parco giochi	BAULADU	Via Arruga su Binzali	1472002.02206653-4430320.04557914	PUBB	-	-	3278	1639
ATT_4	Anfiteatro	BAULADU	V. San Lorenzo	1471839.73652528-4430009.46535116	PUBB	-	-	765	382.5
ATT_1	Piazzetta via Superga-Angioy	BONARCADO	V. Superga	1471048.73867809-4438537.92086783	PUBB	-	-	454	227
ATT_2	Piazzetta fianco Chiesa S.Sebastiano	BONARCADO	V. Roma 22	1470715.48928018-4438603.63284298	PUBB	-	-	73	36.5
ATT_3	Piazzetta	BONARCADO	P.zza Eleonora	1470750.89014998-4438402.20609495	PUBB	-	-	79	39.5
ATT_4	Parcheggio	BONARCADO	Via Segni 55	1470714.47553962-4438147.25011357	PUBB	-	-	972	486
ATT_5	Anfiteatro comunale	BONARCADO	V. Pertini	1470667.62108224-4439076.18512585	PUBB	-	-	621	310.5
ATT_1	Parco	CUGLIERI	V. dell'Orzo	1463020.77655551-4448648.29813209		-	-	1866	933
ATT_2	Parco	CUGLIERI	S.S. 292	1463170.85718878-4448490.3006927		-	-	4330	2165
ATT_3	Piazzetta	CUGLIERI	P.zza Ansicora	1463172.63793786-4448970.0649582		-	-	338	169
ATT_4	Fronte Basilica S.M. delle Nevi	CUGLIERI	V. Basilica	1463440.25957263-4448925.74921144	PUBB	-	-	1221	610.5
ATT_5	Piazzetta	CUGLIERI	Corso Umberto	1463569.63575771-4449069.12151583		-	-	192	96
ATT_6	Parcheggi	CUGLIERI	V. Gruccione 3	1456616.65080018-4440695.80807558		-	-	1771	885.5
ATT_7	Giardinetti	CUGLIERI	V. delle Tortore	1456643.04684619-4440185.88666627		-	-	395	197.5
ATT_8	Parcheggio	CUGLIERI	V. Funtana E Mari	1456531.35610884-4439566.47210911		-	-	504	252
ATT_9	Piazzetta	CUGLIERI	V. delle Cave	1456783.59023882-		-	-	1067	533.5



Tabella 7 - AREE DI ATTESA RISCHIO INCENDI

ID	DENOMINAZIONE	COMUNE	INDIRIZZO	COORDINATE	PROPRIETÀ	NOMINATIVO REFERENTE	TELEFONO REFERENTE	SUPERFICIE	CAPIENZA
				4439492.3835366					
ATT_10	Parcheggio	CUGLIERI	V. delle Cave	1456675.55531196-4438036.38225621		-	-	395	197.5
ATT_11	Giardino	CUGLIERI	V. dei Gelsomini	1456739.09419376-4437931.47537591		-	-	548	274
ATT_12	Scalinata	CUGLIERI	V. Sas Renas - V. Su Coduleddu	1456776.11226549-4437349.18935601		-	-	114	57
ATT_1	P.zza Martiri	MILIS	p.zza Martiri	1469046.67032041-4433210.24028633	PUBB	-	-	700	350
ATT_2	P.zza S. Vittoria	MILIS	p.zza S. Vittoria	1469030.57664431-4433328.9017722	PUBB	-	-	439	219.5
ATT_3	Piazzetta	MILIS	V. F. Vacca	1469194.50795708-4433500.10398739	PUBB	-	-	1170	585
ATT_4	Giardino	MILIS	V. Amsicora	1468880.91106368-4433614.41566002	PUBB	-	-	2428	1214
ATT_5	Giardino	MILIS	V. Antonio Mascia	1469193.30572108-4433667.89236536	PUBB	-	-	1299	649.5
ATT_1	Fianco Campo di calcio	NURACHI	V. Enrico Fermi	1460837.4642455-4425288.10436964	PUBB	-	-	2594	1297
ATT_2	Parcheggio	NURACHI	V. Enrico Fermi	1460833.16815597-4425237.06056776	PUBB	-	-	903	451.5
ATT_3	Giardino	NURACHI	V. Trieste	1460846.18773729-4424689.67358074	PUBB	-	-	1440	720
ATT_4	Piazza	NURACHI	P.zza G. Sardu	1460735.21450546-4424930.95791442	PUBB	-	-	1047	523.5
ATT_1	Terreno retro scuola Carta-Meloni	SANTU LUSSURGIU	V. S. Giuseppe	1470971.79226957-4443491.95047232	PUBB	-	-	3554	1777
ATT_2	Giardini Fontana Su Saucchu	SANTU LUSSURGIU	Viale Azuni	1470299.33128341-4443828.45448321	PUBB	-	-	445	222.5
ATT_3	Giardini pubblici	SANTU LUSSURGIU	P.zza Bartolomeo Meloni	1470326.99507379-4443589.90682154	PUBB	-	-	4110	2055



Tabella 7 - AREE DI ATTESA RISCHIO INCENDI

ID	DENOMINAZIONE	COMUNE	INDIRIZZO	COORDINATE	PROPRIETÀ	NOMINATIVO REFERENTE	TELEFONO REFERENTE	SUPERFICIE	CAPIENZA
ATT_4	Giardinetti	SANTU LUSSURGIU	V. Zann'abile 1	1470770.10833506-4443250.17682424	PUBB	-	-	600	300
ATT_5	Campo calcio	SANTU LUSSURGIU	S.P. 20 - S. Leonardo di Siete Fuentes	1471534.52640248-4447334.6388707	PUBB	-	-	2374	1187
ATT_1	Terreno fianco Chiesa S. Maria delle Rose	SENEGHE	Corso Umberto	1466675.98114048-4436915.05395421	PUBB	-	-	1730	865
ATT_2	Piazza Deriu	SENEGHE	Piazza Deriu	1466934.19649786-4436778.42298385	PUBB	-	-	654	327
ATT_3	Parco giochi	SENEGHE	V. Maista Caria	1467253.18766267-4436711.06903606	PUBB	-	-	990	495
ATT_4	Parco giochi	SENEGHE	V. P. Pili	1467313.06885527-4437106.26166694	PUBB	-	-	533	266.5
ATT_1	Campo tennis	TRAMATZA	V. Trieste	1470125.32542283-4428460.72873934	PUBB	-	-	1778	889
ATT_2	Piazzetta	TRAMATZA	V. Trieste	1470097.35569177-4428185.97855854	PUBB	-	-	129	64.5
ATT_3	Piazzetta	TRAMATZA	V. G. Garibaldi	1470017.02744359-4428255.53588242	PUBB	-	-	128	64
ATT_4	Marciapiede	TRAMATZA	V. Vitt. Veneto	1470145.5723383-4427806.44382321	PUBB	-	-	347	173.5
ATT_5	Stazione di servizio (direz. nord)	TRAMATZA	S.S. 131	1469538.37656612-4426700.40112356		-	-	507	253.5
ATT_6	Stazione di servizio (direz. sud)	TRAMATZA	S.S. 131	1469473.99690482-4426768.97397448		-	-	640	320
ATT_1	Piazzetta	ZEDDIANI	V. XXIV maggio	1465489.70283066-4426894.76877356	PUBB	-	-	234	117
ATT_2	Piazzetta fianco Chiesa S. Antonio di Cellevane	ZEDDIANI	V. IV Novembre	1465290.20927445-4426615.82264177	PUBB	-	-	931	465.5
ATT_3	P.zza del Popolo	ZEDDIANI	P.zza del Popolo	1465478.64380083-4426643.98735326	PUBB	-	-	398	199
ATT_4	Piazzetta	ZEDDIANI	V. G. Mazzini	1465423.9501396-	PUBB	-	-	197	98.5



Tabella 7 - AREE DI ATTESA RISCHIO INCENDI

ID	DENOMINAZIONE	COMUNE	INDIRIZZO	COORDINATE	PROPRIETÀ	NOMINATIVO REFERENTE	TELEFONO REFERENTE	SUPERFICIE	CAPIENZA
				4426630.81269261					

Tabella 8 - AREE DI ATTESA RISCHIO IDRAULICO E IDROGEOLOGICO

ID	DENOMINAZIONE	COMUNE	INDIRIZZO	COORDINATE	PROPRIETÀ	NOMINATIVO REFERENTE	TELEFONO REFERENTE	SUPERFICIE	CAPIENZA
ATT_1	Piazza fronte Chiesa S. Gregorio	BAULADU	P.zza G. MAria Angioy	1472025.1504102-4430063.00481819	PUBB	-	-	388	194
ATT_2	Fronte biblioteca	BAULADU	p.zza Emilio Prazza Lussu	1472092.34619386-4430106.55106414	PUBB	-	-	373	186.5
ATT_3	Parco giochi	BAULADU	Via Arruga su Binzali	1472002.02206653-4430320.04557914	PUBB	-	-	3278	1639
ATT_4	Anfiteatro	BAULADU	V. San Lorenzo	1471839.73652528-4430009.46535116	PUBB	-	-	765	382.5
ATT_1	Piazzetta via Superga-Angioy	BONARCADO	V. Superga	1471048.73867809-4438537.92086783	PUBB	-	-	454	227
ATT_2	Piazzetta fianco Chiesa S. Sebastiano	BONARCADO	V. Roma 22	1470715.48928018-4438603.63284298	PUBB	-	-	73	36.5
ATT_3	Parcheggio	BONARCADO	Via Segni 55	1470714.47553962-4438147.25011357	PUBB	-	-	972	486
ATT_1	Parco	CUGLIERI	V. dell'Orzo	1463020.77655551-4448648.29813209		-	-	1866	933
ATT_3	Piazzetta	CUGLIERI	P.zza Ansicora	1463172.63793786-4448970.0649582		-	-	338	169
ATT_4	Fronte Basilica S.M. delle Nevi	CUGLIERI	V. Basilica	1463440.25957263-4448925.74921144	PUBB	-	-	1221	610.5
ATT_5	Piazzetta	CUGLIERI	Corso Umberto	1463569.63575771-4449069.12151583		-	-	192	96
ATT_6	Parcheggi	CUGLIERI	V. Gruccione 3	1456616.65080018-4440695.80807558		-	-	1771	885.5
ATT_7	Giardinetti	CUGLIERI	V. delle Tortore	1456643.04684619-4440185.88666627		-	-	395	197.5



Tabella 8 - AREE DI ATTESA RISCHIO IDRAULICO E IDROGEOLOGICO

ID	DENOMINAZIONE	COMUNE	INDIRIZZO	COORDINATE	PROPRIETÀ	NOMINATIVO REFERENTE	TELEFONO REFERENTE	SUPERFICIE	CAPIENZA
ATT_9	Piazzetta	CUGLIERI	V. delle Cave	1456783.59023882-4439492.3835366		-	-	1067	533.5
ATT_10	Parcheggio	CUGLIERI	V. delle Cave	1456675.55531196-4438036.38225621		-	-	395	197.5
ATT_11	Giardino	CUGLIERI	V. dei Gelsomini	1456739.09419376-4437931.47537591		-	-	548	274
ATT_12	Scalinata	CUGLIERI	V. Sas Renas - V. Su Coduleddu	1456776.11226549-4437349.18935601		-	-	114	57
ATT_1	P.zza Martiri	MILIS	p.zza Martiri	1469046.67032041-4433210.24028633	PUBB	-	-	700	350
ATT_2	P.zza S. Vittoria	MILIS	p.zza S. Vittoria	1469030.57664431-4433328.9017722	PUBB	-	-	439	219.5
ATT_3	Piazzetta	MILIS	V. F. Vacca	1469194.50795708-4433500.10398739	PUBB	-	-	1170	585
ATT_1	Fianco Campo di calcio	NURACHI	V. Enrico Fermi	1460837.4642455-4425288.10436964	PUBB	-	-	2594	1297
ATT_2	Parcheggio	NURACHI	V. Enrico Fermi	1460833.16815597-4425237.06056776	PUBB	-	-	903	451.5
ATT_3	Giardino	NURACHI	V. Trieste	1460846.18773729-4424689.67358074	PUBB	-	-	1440	720
ATT_4	Piazza	NURACHI	P.zza G. Sardu	1460735.21450546-4424930.95791442	PUBB	-	-	1047	523.5
ATT_1	Fianco Campo di calcio	SAN VERO MILIS	Viale Su Cunzau Mannu	1465427.27650912-4429390.20787855	PUBB	-	-	5209	2604.5
ATT_2	Marciapiede	SAN VERO MILIS	S.P. 9	1465724.9536266-4428836.07267506	PUBB	-	-	426	213
ATT_3	Piazza S. Sofia	SAN VERO MILIS	P.zza S. Sofia	1465883.44661239-4429233.8898723	PUBB	-	-	406	203
ATT_4	Terreno	SAN VERO MILIS	V. Su Cantarum 18	1466010.79651019-4429666.9765569		-	-	846	423
ATT_1	Terreno retro scuola CARta-Meloni	SANTU LUSSURGIU	V. S. Giuseppe	1470971.79226957-4443491.95047232	PUBB	-	-	3554	1777
ATT_3	Giardini pubblici	SANTU LUSSURGIU	P.zza Bartolomeo Meloni	1470326.99507379-4443589.90682154	PUBB	-	-	4110	2055
ATT_4	Giardinetti	SANTU LUSSURGIU	V. Zann'abile 1	1470770.10833506-4443250.17682424	PUBB	-	-	600	300



Tabella 8 - AREE DI ATTESA RISCHIO IDRAULICO E IDROGEOLOGICO

ID	DENOMINAZIONE	COMUNE	INDIRIZZO	COORDINATE	PROPRIETÀ	NOMINATIVO REFERENTE	TELEFONO REFERENTE	SUPERFICIE	CAPIENZA
ATT_1	Terreno fianco Chiesa S. Maria delle Rose	SENEGHE	Corso Umberto	1466675.98114048-4436915.05395421	PUBB	-	-	1730	865
ATT_2	Piazza Deriu	SENEGHE	Piazza Deriu	1466934.19649786-4436778.42298385	PUBB	-	-	654	327
ATT_3	Parco giochi	SENEGHE	V. Maista Caria	1467253.18766267-4436711.06903606	PUBB	-	-	990	495
ATT_4	Parco giochi	SENEGHE	V. P. Pili	1467313.06885527-4437106.26166694	PUBB	-	-	533	266.5
ATT_1	Campo tennis	TRAMATZA	V. Trieste	1470125.32542283-4428460.72873934	PUBB	-	-	1778	889
ATT_2	Piazzetta	TRAMATZA	V. Trieste	1470097.35569177-4428185.97855854	PUBB	-	-	129	64.5
ATT_3	Piazzetta	TRAMATZA	V. G. Garibaldi	1470017.02744359-4428255.53588242	PUBB	-	-	128	64
ATT_4	Marciapiede	TRAMATZA	V. Vitt. Veneto	1470145.5723383-4427806.44382321	PUBB	-	-	347	173.5
ATT_5	Stazione di servizio (direz. nord)	TRAMATZA	S.S. 131	1469538.37656612-4426700.40112356		-	-	507	253.5
ATT_6	Stazione di servizio (direz. sud)	TRAMATZA	S.S. 131	1469473.99690482-4426768.97397448		-	-	640	320
ATT_1	Piazzetta	ZEDDIANI	V. XXIV maggio	1465489.70283066-4426894.76877356	PUBB	-	-	234	117
ATT_2	Piazzetta fianco Chiesa S. Antonio di Cellevane	ZEDDIANI	V. IV Novembre	1465290.20927445-4426615.82264177	PUBB	-	-	931	465.5
ATT_3	P.zza del Popolo	ZEDDIANI	P.zza del Popolo	1465478.64380083-4426643.98735326	PUBB	-	-	398	199
ATT_4	Piazzetta	ZEDDIANI	V. G. Mazzini	1465423.9501396-4426630.81269261	PUBB	-	-	197	98.5



AREE/STRUTTURE DI ACCOGLIENZA DELLA POPOLAZIONE

Luoghi in grado di accogliere ed assistere la popolazione allontanata dalle proprie abitazioni Tipologia delle aree:

- strutture esistenti idonee ad accogliere la popolazione (alberghi, scuole ecc.)
- tendopoli
- insediamenti abitativi di emergenza (cassette prefabbricate)

I requisiti per l'individuazione

- numero di persone potenzialmente a rischio
- posizionamento in zone sicure
- vicinanza ad una viabilità principale ed ai servizi essenziali (acqua, luce, e smaltimento acque reflue)

Tabella 9 - AREE DI ACCOGLIENZA RISCHIO INCENDI

ID	DENOMINAZIONE	COMUNE	INDIRIZZO	COORDINATE	PROPRIETÀ	NOMINATIVO REFERENTE	TELEFONO REFERENTE	SUPERFICIE	CAPIENZA
ACC_1	Oratorio	BAULADU	V. S'Arruga Poulliru Mossa, 3	1472018.56047026-4429984.69199906					20
ACC_2	Centro sociale	BAULADU	V. Josto	1472112.582751-4430088.43560286	PUBB				20
ACC_3	Palestra comunale	BAULADU	V. Arruga su Binzali	1471883.90418993-4430286.6403261	PUBB				30
ACC_4	Centro servizi	BAULADU	V. San Lorenzo	1471915.65121082-4429979.71278137					20
ACC_1	Scuola materna S. Maria	BONARCADO	V. S. Romualdo	1470510.23278527-4438830.59486258	PUBB				30
ACC_2	Istituto Comprensivo	BONARCADO	V. Europa	1470588.63400295-4438457.23382829	PUBB				30
ACC_3	Chiesa S. Sebastiano	BONARCADO	V. S. Sebastiano	1470719.50828003-4438615.50353571					10
ACC_1	Liceo Scientifico	CUGLIERI	S.S 292	1463082.3347184-4448678.4936967	PUBB				30
ACC_2	Scuola	CUGLIERI	V. delle Rimembranze	1463440.16412944-4448581.80592414	PUBB				30
ACC_3	Casa Parrocchiale	CUGLIERI	Vico Teatro	1463422.96159382-4448839.78462941	PUBB				10
ACC_4	Chiesa del Carmelo	CUGLIERI		1463238.60077058-4449073.76515275	PUBB				10
ACC_5	Basilica S.M. della Neve	CUGLIERI	V. Basilica	1463466.85570708-4448909.07008664	PUBB				10
ACC_6	Chiesa S. Croce	CUGLIERI	V. E. d'Arborea	1463129.34805582-4448914.48104742	PUBB				10
ACC_7	Chiesa S. Caterina	CUGLIERI	V. delle Cave	1456784.61639956-4439470.66011558	PUBB				10



Tabella 9 - AREE DI ACCOGLIENZA RISCHIO INCENDI

ID	DENOMINAZIONE	COMUNE	INDIRIZZO	COORDINATE	PROPRIETÀ	NOMINATIVO REFERENTE	TELEFONO REFERENTE	SUPERFICIE	CAPIENZA
ACC_8	Ristorante Altamarea	CUGLIERI	V. della Peru 11	1456630.69570267-4438026.91777751	PRIV			Necessaria convenzione	10
ACC_9	Ristorante del Capitano	CUGLIERI	S.S. 292	1456768.26291614-4437403.66377	PRIV			Necessaria convenzione	10
ACC_10	Hotel Bellavista	CUGLIERI	Corso Amsicora 7	1456773.64294893-4438189.41545949	PRIV			Necessaria convenzione	20
ACC_1	Scuola media	MILIS	V. G. Verdi	1468959.1957424-4433568.38713589	PUBB				30
ACC_2	Scuola primaria	MILIS	V. Giuseppe Brotzu	1469101.56222436-4433373.35519818	PUBB				30
ACC_3	Guardia medica	MILIS	V. F. Vacca	1469173.55688403-4433535.20710182	PUBB				4
ACC_1	Chiesa	NURACHI	V. Giuseppe Brotzu	1460763.28833198-4424938.36717214	PUBB				10
ACC_2	Scuola infanzia	NURACHI	Via Nuraghi	1460821.3017629-4424895.71778722					30
ACC_3	Biblioteca comunale	NURACHI	V. Trieste	1460879.42933935-4424716.73749994					10
ACC_1	Istituto comprensivo	SANTU LUSSURGIU	P.zza Bartolomeo Meloni	1470340.74810672-4443635.67030882	PUBB				30
ACC_2	Palestra	SANTU LUSSURGIU	V. Molinu Entu	1470321.77881066-4443711.95368358	PUBB				30
ACC_3	Chiesa S. Giovanni Bosco	SANTU LUSSURGIU	Viale Azuni	1470929.79272622-4443528.15117718	PUBB				10
ACC_4	Chiesa del Carmine	SANTU LUSSURGIU	V. del Carmine	1470509.59426149-4443469.39152037	PUBB				10
ACC_1	Scuola primaria, secondaria e palestra	SENEGHE	V. XXII Ottobre	1467104.23554256-4437111.84704278	PUBB				30
ACC_2	Chiesa S. Maria Immacolata	SENEGHE	P.zza Deriu	1466973.25452442-4436781.43354213	PUBB				10
ACC_3	Oratorio del Rosario	SENEGHE	Corso Umberto	1467005.66795939-4436793.6673103	PUBB				10
ACC_4	Chiesa S. Maria della Rosa	SENEGHE	V. delle Frasche	1466686.77880441-4436903.36571132	PUBB				10
ACC_1	Scuola dell'infanzia	TRAMATZA	V. Jenne, 19	1470078.67101297-4428440.38490652	PUBB				30
ACC_2	Chiesa S. Maria Maddalena	TRAMATZA	V. Vitt. Veneto	1470059.69387845-4428243.03209815	PUBB				10
ACC_3	Chiesa S. Giovanni Battista	TRAMATZA	Vicolo Vitt. Veneto	1469960.73861654-4428431.03898999	PUBB				10
ACC_4	Ambulatorio	TRAMATZA	V. Tripoli	1469955.8195632-4428032.59576193	PUBB				4



Tabella 9 - AREE DI ACCOGLIENZA RISCHIO INCENDI

ID	DENOMINAZIONE	COMUNE	INDIRIZZO	COORDINATE	PROPRIETÀ	NOMINATIVO REFERENTE	TELEFONO REFERENTE	SUPERFICIE	CAPIENZA
ACC_5	Hotel l'Anfora	TRAMATZA	S.S. 131	1469570.89824442-4426697.07456846	PRIV			Necessaria convenzione	20
ACC_1	Chiesa S. Antonio di Cellevane	ZEDDIANI	V. IV Novembre	1465282.31407056-4426607.52858689	PUBB				10
ACC_2	Chiesa S. Pietro Apostolo	ZEDDIANI	S.P. 9	1465458.69972768-4427047.1217027	PUBB				10
ACC_3	Scuola dell'infanzia	ZEDDIANI	V. XXIV Maggio	1465419.96858623-4426862.23002592	PUBB				30

Tabella 10 - AREE DI ACCOGLIENZA RISCHIO IDRAULICO E IDROGEOLOGICO

ID	DENOMINAZIONE	COMUNE	INDIRIZZO	COORDINATE	PROPRIETÀ	NOMINATIVO REFERENTE	TELEFONO REFERENTE	SUPERFICIE	CAPIENZA
ACC_1	Oratorio	BAULADU	V. S'Arruga Poulliru Mossa, 3	1472018.56047026-4429984.69199906					
ACC_2	Centro sociale	BAULADU	V. Josto	1472112.582751-4430088.43560286	PUBB				
ACC_3	Centro servizi	BAULADU	V. San Lorenzo	1471915.65121082-4429979.71278137					
ACC_1	Scuola materna S. Maria	BONARCADO	V. S. Romualdo	1470510.23278527-4438830.59486258	PUBB				
ACC_2	Istituto Comprensivo	BONARCADO	V. Europa	1470588.63400295-4438457.23382829	PUBB				
ACC_3	Chiesa S. Sebastiano	BONARCADO	V. S. Sebastiano	1470719.50828003-4438615.50353571					
ACC_1	Liceo Scientifico	CUGLIERI	S.S 292	1463082.3347184-4448678.4936967	PUBB				
ACC_3	CAsa Parrocchiale	CUGLIERI	Vico Teatro	1463422.96159382-4448839.78462941	PUBB				
ACC_4	Chiesa del Carmelo	CUGLIERI		1463238.60077058-4449073.76515275	PUBB				



Tabella 10 - AREE DI ACCOGLIENZA RISCHIO IDRAULICO E IDROGEOLOGICO

ID	DENOMINAZIONE	COMUNE	INDIRIZZO	COORDINATE	PROPRIETÀ	NOMINATIVO REFERENTE	TELEFONO REFERENTE	SUPERFICIE	CAPIENZA
ACC_5	Basilica S.M. della Neve	CUGLIERI	V. Basilica	1463466.85570708-4448909.07008664	PUBB				
ACC_6	Chiesa S. Croce	CUGLIERI	V. E. d'Arborea	1463129.34805582-4448914.48104742	PUBB				
ACC_7	Chiesa S. Caterina	CUGLIERI	V. delle Cave	1456784.61639956-4439470.66011558	PUBB				10
ACC_8	Ristorante Altamarea	CUGLIERI	V. della Peru 11	1456630.69570267-4438026.9177751					20
ACC_9	Risorante del Capitano	CUGLIERI	S.S. 292	1456768.26291614-4437403.66377					20
ACC_10	Hotel Bellavista	CUGLIERI	Corso Amsicora 7	1456773.64294893-4438189.41545949					20
ACC_1	Scuola primaria	MILIS	V. Giuseppe Brotzu	1469101.56222436-4433373.35519818	PUBB				20
ACC_2	Guardia medica	MILIS	V. F. Vacca	1469173.55688403-4433535.20710182	PUBB				4
ACC_1	Chiesa	NURACHI	V. Giuseppe Brotzu	1460763.28833198-4424938.36717214	PUBB				10
ACC_2	Scuola infanzia	NURACHI	Via Nuraghi	1460821.3017629-4424895.71778722					20
ACC_3	Biblioteca comunale	NURACHI	V. Trieste	1460879.42933935-4424716.73749994					10
ACC_1	Istituto comprensivo	SANTU LUSSURGIU	P.zza Bartolomeo Meloni	1470340.74810672-4443635.67030882	PUBB				20
ACC_3	Chiesa S. Giovanni Bosco	SANTU LUSSURGIU	Viale Azuni	1470929.79272622-4443528.15117718	PUBB				10
ACC_4	Chiesa del Carmine	SANTU LUSSURGIU	V. del Carmine	1470509.59426149-4443469.39152037	PUBB				10
ACC_1	Scuola primaria, secondaria e palestra	SENEGHE	V. XXII Ottobre	1467104.23554256-4437111.84704278	PUBB				20
ACC_2	Chiesa S. Maria Immacolata	SENEGHE	P.zza Deriu	1466973.25452442-4436781.43354213	PUBB				10
ACC_3	Oratorio del Rosario	SENEGHE	Corso Umberto	1467005.66795939-4436793.6673103	PUBB				10
ACC_4	Chiesa S. Maria della Rosa	SENEGHE	V. delle Frasche	1466686.77880441-4436903.36571132	PUBB				10



Tabella 10 - AREE DI ACCOGLIENZA RISCHIO IDRAULICO E IDROGEOLOGICO

ID	DENOMINAZIONE	COMUNE	INDIRIZZO	COORDINATE	PROPRIETÀ	NOMINATIVO REFERENTE	TELEFONO REFERENTE	SUPERFICIE	CAPIENZA
ACC_1	Scuola dell'infanzia	TRAMATZA	V. Jenne, 19	1470078.67101297-4428440.38490652	PUBB				20
ACC_2	Chiesa S. Maria Maddalena	TRAMATZA	V. Vitt. Veneto	1470059.69387845-4428243.03209815	PUBB				10
ACC_3	Chiesa S. Giovanni Battista	TRAMATZA	Vicolo Vitt. Veneto	1469960.73861654-4428431.03898999	PUBB				10
ACC_4	Ambulatorio	TRAMATZA	V. Tripoli	1469955.8195632-4428032.59576193	PUBB				4
ACC_5	Hotel l'Anfora	TRAMATZA	S.S. 131	1469570.89824442-4426697.07456846	PUBB				20
ACC_1	Chiesa S. Antonio di Cellevane	ZEDDIANI	V. IV Novembre	1465282.31407056-4426607.52858689	PUBB				10
ACC_2	Chiesa S. Pietro Apostolo	ZEDDIANI	S.P. 9	1465458.69972768-4427047.1217027	PUBB				10
ACC_3	Scuola dell'infanzia	ZEDDIANI	V. XXIV Maggio	1465419.96858623-4426862.23002592	PUBB				20

AREE DI AMMASSAMENTO SOCCORSI

Aree di Ammassamento sono le aree ricettive nelle quali far affluire i soccorritori, le risorse ed i mezzi necessari al soccorso della popolazione.

Il percorso più idoneo per raggiungere tali aree, anch'esso scelto in modo da non essere soggetto a rischio, è riportato (in giallo) sulla cartografia.

Tabella 11 – AREE DI AMMASSAMENTO DEI SOCCORSI RISCHIO INCENDI

ID	DENOMINAZIONE	COMUNE	INDIRIZZO	COORDINATE	PROPRIETÀ	NOMINATIVO REFERENTE	TELEFONO REFERENTE	SUPERFICIE	FONDO
AMM_1	Campo di calcio (nord)	BAULADU	V. Enrico Berlinguer	1471971.86411888-4430580.67697213				5584	Terra Battuta
AMM_1	Campo sportivo	BONARCADO	V. Superga	1471168.6618657-4438687.61592463				5454	



AMM_2	Campo calcetto	BONARCADO	V. Bellini	1470526.23051961-4438117.50545407				390	Terra Battuta
AMM_1	Campo di calcio	CUGLIERI	V. Littorio	1462732.9853035-4448703.83686006				5030	Terra Battuta
AMM_2	Campo di tennis	CUGLIERI	S.S. 292	1456748.3698842-4437901.13145293				473	Terra Battuta
AMM_1	Campo da Basket	MILIS	V. Cagliari					0	Cemento
AMM_1	Campo di calcio	NURACHI	V. Adriano Olivetti	1460779.44599571-4425388.20461352				17593	Terra Battuta
AMM_1	Campo di calcio	SANTU LUSSURGIU	V. Canales	1471159.74232478-4443175.37522844				7823	Terra Battuta
AMM_1	Campo di calcio	SENEGHE	S.P. 11	1466361.3050556-4436725.92579266				5619	Erbetta
AMM_1	Campo di calcio	TRAMATZA	V. Valentino Mazzola	1470100.82472535-4428576.43778641				8865	Terra Battuta
AMM_1	Campo di calcio	ZEDDIANI	Circonvallazione	1465817.32612629-4425990.17158627				5685	Terra Battuta

Tabella 12 – AREE DI AMMASSAMENTO DEI SOCCORSI RISCHIO IDRAULICO E IDROGEOLOGICO

ID	DENOMINAZIONE	COMUNE	INDIRIZZO	COORDINATE	PROPRIETÀ	NOMINATIVO REFERENTE	TELEFONO REFERENTE	SUPERFICIE	FONDO
AMM_1	Campo di calcio (nord)	BAULADU	V. Enrico Berlinguer	1471971.86411888-4430580.67697213		-	-	5584	
AMM_1	Campo sportivo	BONARCADO	V. Superga	1471168.6618657-4438687.61592463				5454	
AMM_2	Campo calcetto	BONARCADO	V. Bellini	1470526.23051961-4438117.50545407		-	-	390	
AMM_1	Campo di calcio	CUGLIERI	V. Littorio	1462732.9853035-4448703.83686006		-	-	5030	
AMM_2	Campo di tennis	CUGLIERI	S.S. 292	1456748.3698842-4437901.13145293		-	-	473	
AMM_1	Campo da Basket	MILIS	V. Cagliari			-	-	0	
AMM_1	Campo di calcio	NURACHI	V. Adriano Olivetti	1460779.44599571-4425388.20461352		-	-	17593	



AMM_1	Campo di calcio	SANTU LUSSURGIU	V. Canales	1471159.74232478-4443175.37522844	-	-	7823	
AMM_1	Campo di calcio	SENEGHE	S.P. 11	1466361.3050556-4436725.92579266	-	-	5619	
AMM_1	Campo di calcio	TRAMATZA	V. Valentino Mazzola	1470100.82472535-4428576.43778641	-	-	8865	
AMM_1	Campo di calcio	ZEDDIANI	Circonvallazione	1465817.32612629-4425990.17158627	-	-	5685	

STRUTTURE DI POLIZIA E DI VIGILANZA

Tabella 13 – STRUTTURE DI POLIZIA E VIGILANZA

Ente	Struttura	Referente	telefono	fax	email
UTG Prefettura	Centralino		0783 21421		protocollo.prefor@pec.interno.it
	Ordine e Sicurezza Pubblica Protezione Civile	Dott.ssa Rossana SABA	0783 2142633		rossana.saba@interno.it
POLIZIA DI STATO	QUESTORE DI ORISTANO	Dr. Giovanni Aliquò	0783 21421	0783 2142777	gab.quest.or@pecps.poliziadistato.it
POLIZIA MUNICIPALE	COMUNE BAULADU	Dott. Paolo Carta	0783 51677	0783 51592	vigili@comune.bauladu.or.it
POLIZIA MUNICIPALE	COMUNE BONARCADO	Sara Olla	0783 569017		poliziale@pec.comune.bonarcado.or.it
POLIZIA MUNICIPALE	COMUNE CUGLIERI	Dott.ssa Sara Ciantra	0785 368204	0785 368222	area.poliziaurbana@comune.cuglieri.or.it
POLIZIA MUNICIPALE	COMUNE MILIS		0783 51667	0783 51680	vigilanza@comunemilis.gov.it
POLIZIA MUNICIPALE	COMUNE NURACHI	Dario Lasiu	0783 412085	0783 412086	vigilanza@comune.nurachi.or.it
POLIZIA MUNICIPALE	COMUNE SANTULUSSURGIU	Ledda Franco	0783 5519213		vigliurbani@comunesantulussurgiu.it
POLIZIA MUNICIPALE	COMUNE SENEGHE	Lucia SIAS	0783 548012		vigilanza@comune.seneghe.or.it
POLIZIA MUNICIPALE	COMUNE TRAMATZA	Dott.ssa Mele Tatiana	0783 508011	0783 508030	poliziamunicipale@comune.tramatza.or.it
POLIZIA MUNICIPALE	COMUNE ZEDDIANI	Dott.ssa Roberta Fais	0783 418000	0783 418267	polizia.locale@comune.zeddiani.or.it

mb Engineering degli ingegneri Roberto Masia e Gavino Brau s.n.c.

Via Chironi 5/D – 07100, Sassari – P.IVA: 02315840906 - mbengineering@pec.com - Tel&Fax: 079.4920414



CORPO FORESTALE E DI VIGILANZA AMBIENTALE	ISPETTORATO RIPARTIMENTALE DI ORISTANO	CENTRALINO	0783 308510	0783 308528	cfva.sir.or@pec.regione.sardegna.it
		SALA OPERATIVA	0783 303265	0783 303576	cfva.sir.or@regione.sardegna.it
		Stazione Forestale di Cuglieri	0785 39595	0785 36074	cfva.sfcuglieri@regione.sardegna.it
		Stazione Forestale di Seneghe	0783 54418	0783 54060	cfva.sfseneghe@regione.sardegna.it
VIGILI DEL FUOCO	COMANDO DI ORISTANO	Centralino	0783 375011	0783 358874	com.oristano@cert.vigilfuoco.it comando.oristano@vigilfuoco.it
		Distaccamento Volontari di Cuglieri	0785 39765		
CARABINIERI	COMANDO DI ORISTANO	Centralino	0783 310401		
GUARDIA DI FINANZA	COMANDO DI ORISTANO	Centralino	0783 72360	0783 70470	

COMPAGNIE BARRACELLARI

Tabella 14 – COMPAGNIE BARRACELLARI

	Struttura	Referente	telefono	fax	email
BARRACELLI	COMUNE DI BAULADU	Antonio Pintus	345 7762989		
BARRACELLI	COMUNE DI NURACHI	Fabrizio Lochi - Capitano	347/7162037 340/9859431 (SOS)		



COMPENDEI FORESTALI E/O NATURALISTICI

Tabella 15 – COMPENDEI FORESTALI E/O NATURALISTICI

TIPOLOGIA	COMUNE	DENOMINAZIONE	SUPERFICIE COPLESSIVA ha	ENTE GESTORE	REFERENTE	TELEFONO	FAX	email
SIC	BONARCADO SANTULUSSURGIU	RIU SOS MULINOS	27,00					
ZPS	CUGIERI	COSTA DI CUGLIERI	2.8450,71					
SIC	CUGLIERI	IS ARENAS	4065,07					
SIC	NURACHI	STAGNO DI CABRAS	4795,11					
ZPS	NURACHI	STAGNO DI CABRAS	3616,81					

VIABILITÀ DI EMERGENZA, CANCELLI, BLOCCHI DEL TRAFFICO

Per l'attuazione dell'evacuazione si è realizzato un piano del traffico che evidenzia su opportuna cartografia :

- le aree a rischio
- la viabilità alternativa
- le vie di fuga con le direzioni di deflusso,
- le aree di emergenza (*attesa per la popolazione, accoglienza degli sfollati e ammassamento dei soccorsi*)
- i punti di gestione del traffico, anche detti "blocchi del traffico"
- i cancelli (barriere fisiche al passaggio)

Di seguito è riportato l'elenco dei cancelli presenti sulle vie fuga individuate.

Tabella 16 - ELENCO DEI CANCELLI/BLOCCHI DEL TRAFFICO LUNGO LE VIA DI FUGA

COMUNE	ID	TIPOLOGIA RISCHIO	UBICAZIONE	REFERENTE/GESTORE	TELEFONO/CELLULARE	FAX/E-MAIL
BAULADU	1	IDRAULICO E IDROGEOLOGICO	1472446.81402245-4431700.17890466	Comando Polizia Municipale		
BAULADU	2	IDRAULICO E IDROGEOLOGICO	1471150.15652817-4430607.9172762	Comando Polizia Municipale		



Tabella 16 - ELENCO DEI CANCELLI/BLOCCHI DEL TRAFFICO LUNGO LE VIA DI FUGA

COMUNE	ID	TIPOLOGIA RISCHIO	UBICAZIONE	REFERENTE/GESTORE	TELEFONO/CELLULARE	FAX/E-MAIL
BAULADU	3	IDRAULICO E IDROGEOLOGICO	1471563.022596-4429289.19046087	Comando Polizia Municipale		
BAULADU	4	IDRAULICO E IDROGEOLOGICO	1471866.9001706-4429818.8541663	Comando Polizia Municipale		
BAULADU	5	IDRAULICO E IDROGEOLOGICO	1471830.57067285-4430035.47304071	Comando Polizia Municipale		
BAULADU	6	IDRAULICO E IDROGEOLOGICO	1471944.82185034-4430189.61876011	Comando Polizia Municipale		
BAULADU	7	IDRAULICO E IDROGEOLOGICO	1472830.31091687-4432917.0473151	Comando Polizia Municipale		
BAULADU	8	IDRAULICO E IDROGEOLOGICO	1472035.81535871-4432817.90513434	Comando Polizia Municipale		
BAULADU	9	IDRAULICO E IDROGEOLOGICO	1472069.42863232-4430040.56596095	Comando Polizia Municipale		
BAULADU	10	IDRAULICO E IDROGEOLOGICO	1472093.19559347-4430163.13557484	Comando Polizia Municipale		
BAULADU	1	INCENDI	1472036.11717779-4430071.52067864	Comando Polizia Municipale		
BAULADU	2	INCENDI	1471830.64914151-4430035.46851251	Comando Polizia Municipale		
BAULADU	3	INCENDI	1471915.65018362-4430204.29816856	Comando Polizia Municipale		
BAULADU	4	INCENDI	1472174.75680854-4430217.78109248	Comando Polizia Municipale		
BAULADU	5	INCENDI	1471907.44318645-4429156.73360129	Comando Polizia Municipale		
BAULADU	6	INCENDI	1471726.88924873-4429719.49912148	Comando Polizia Municipale		
BONARCADO	1	IDRAULICO E IDROGEOLOGICO	1470276.2222503-4438826.43328081	Comando Polizia Municipale		
BONARCADO	2	IDRAULICO E IDROGEOLOGICO	1470489.87611462-4438838.67890199	Comando Polizia Municipale		
BONARCADO	3	IDRAULICO E IDROGEOLOGICO	1470616.8438711-4438577.0093125	Comando Polizia Municipale		
BONARCADO	4	IDRAULICO E IDROGEOLOGICO	1470511.78933148-4438528.99358734	Comando Polizia Municipale		



Tabella 16 - ELENCO DEI CANCELLI/BLOCCHI DEL TRAFFICO LUNGO LE VIA DI FUGA

COMUNE	ID	TIPOLOGIA RISCHIO	UBICAZIONE	REFERENTE/GESTORE	TELEFONO/CELLULARE	FAX/E-MAIL
BONARCADO	5	IDRAULICO E IDROGEOLOGICO	1470679.68324296-4437874.49736042	Comando Polizia Municipale		
BONARCADO	6	IDRAULICO E IDROGEOLOGICO	1470990.33531718-4438170.32578795	Comando Polizia Municipale		
BONARCADO	7	IDRAULICO E IDROGEOLOGICO	1471280.36318731-4438425.87256684	Comando Polizia Municipale		
BONARCADO	8	IDRAULICO E IDROGEOLOGICO	1473026.00871227-4437185.84229547	Comando Polizia Municipale		
BONARCADO	1	IDRAULICO E IDROGEOLOGICO	1470687.69929103-4438011.7369373	Comando Polizia Municipale		
BONARCADO	2	IDRAULICO E IDROGEOLOGICO	1471119.51856433-4438479.64856777	Comando Polizia Municipale		
BONARCADO	3	IDRAULICO E IDROGEOLOGICO	1470570.72138342-4439088.06258865	Comando Polizia Municipale		
BONARCADO	4	IDRAULICO E IDROGEOLOGICO	1470437.63081635-4438085.53291758	Comando Polizia Municipale		
CUGLIERI	1	IDRAULICO E IDROGEOLOGICO	1463701.16453083-4449327.16828472	Comando Polizia Municipale		
CUGLIERI	2	IDRAULICO E IDROGEOLOGICO	1462454.30797788-4448476.32919286	Comando Polizia Municipale		
CUGLIERI	3	IDRAULICO E IDROGEOLOGICO	1463203.67084777-4448430.01440438	Comando Polizia Municipale		
CUGLIERI	4	IDRAULICO E IDROGEOLOGICO	1463020.49325735-4448693.59238605	Comando Polizia Municipale		
CUGLIERI	5	IDRAULICO E IDROGEOLOGICO	1460916.81311741-4447972.85101466	Comando Polizia Municipale		
CUGLIERI	6	IDRAULICO E IDROGEOLOGICO	1459476.3711564-4444188.04813084	Comando Polizia Municipale		
CUGLIERI	7	IDRAULICO E IDROGEOLOGICO	1457268.61284008-4442615.42688584	Comando Polizia Municipale		
CUGLIERI	8	IDRAULICO E IDROGEOLOGICO	1456610.57856996-4440090.49032702	Comando Polizia Municipale		
CUGLIERI	9	IDRAULICO E IDROGEOLOGICO	1456760.1909485-4439408.12778318	Comando Polizia Municipale		
CUGLIERI	10	IDRAULICO E IDROGEOLOGICO	1457182.35805141-4438808.24719411	Comando Polizia Municipale		



Tabella 16 - ELENCO DEI CANCELLI/BLOCCHI DEL TRAFFICO LUNGO LE VIA DI FUGA

COMUNE	ID	TIPOLOGIA RISCHIO	UBICAZIONE	REFERENTE/GESTORE	TELEFONO/CELLULARE	FAX/E-MAIL
CUGLIERI	11	IDRAULICO E IDROGEOLOGICO	1456795.05713758-4437821.06569121	Comando Polizia Municipale		
CUGLIERI	12	IDRAULICO E IDROGEOLOGICO	1456974.85218727-4437729.73709144	Comando Polizia Municipale		
CUGLIERI	13	IDRAULICO E IDROGEOLOGICO	1456688.11681136-4437219.49383177	Comando Polizia Municipale		
CUGLIERI	14	IDRAULICO E IDROGEOLOGICO	1456762.53270747-4436416.01031017	Comando Polizia Municipale		
CUGLIERI	15	IDRAULICO E IDROGEOLOGICO	1463744.61716947-4449052.66209454	Comando Polizia Municipale		
CUGLIERI	16	IDRAULICO E IDROGEOLOGICO	1461715.09273019-4448361.58300342	Comando Polizia Municipale		
CUGLIERI	1	INCENDI	1463693.87805718-4449293.49493986	Comando Polizia Municipale		
CUGLIERI	2	INCENDI	1462426.38030023-4448484.49611015	Comando Polizia Municipale		
CUGLIERI	3	INCENDI	1463827.71733941-4448475.88269099	Comando Polizia Municipale		
CUGLIERI	4	INCENDI	1463019.04979505-4448685.25503349	Comando Polizia Municipale		
CUGLIERI	5	INCENDI	1463201.58802403-4448768.73894221	Comando Polizia Municipale		
CUGLIERI	6	INCENDI	1460928.97050895-4447956.59290165	Comando Polizia Municipale		
CUGLIERI	7	INCENDI	1459487.54794218-4444188.96741409	Comando Polizia Municipale		
CUGLIERI	8	INCENDI	1457273.48511307-4442613.70556509	Comando Polizia Municipale		
CUGLIERI	9	INCENDI	1456613.73033446-4440092.12710794	Comando Polizia Municipale		
CUGLIERI	10	INCENDI	1456761.64924415-4439408.02285595	Comando Polizia Municipale		
CUGLIERI	11	INCENDI	1457181.3877852-4438812.04050761	Comando Polizia Municipale		
CUGLIERI	12	INCENDI	1456803.72248386-4437820.50344892	Comando Polizia Municipale		



Tabella 16 - ELENCO DEI CANCELLI/BLOCCHI DEL TRAFFICO LUNGO LE VIA DI FUGA

COMUNE	ID	TIPOLOGIA RISCHIO	UBICAZIONE	REFERENTE/GESTORE	TELEFONO/CELLULARE	FAX/E-MAIL
CUGLIERI	13	INCENDI	1456975.32829623-4437727.08097964	Comando Polizia Municipale		
CUGLIERI	14	INCENDI	1456692.9075336-4437220.04874832	Comando Polizia Municipale		
CUGLIERI	15	INCENDI	1456767.94366584-4436411.21556128	Comando Polizia Municipale		
MILIS	1	IDRAULICO E IDROGEOLOGICO	1468619.09668643-4432952.44750397	Comando Polizia Municipale		
MILIS	2	IDRAULICO E IDROGEOLOGICO	1469006.67197314-4432315.22027397	Comando Polizia Municipale		
MILIS	3	IDRAULICO E IDROGEOLOGICO	1469120.00433284-4434097.53200621	Comando Polizia Municipale		
MILIS	4	IDRAULICO E IDROGEOLOGICO	1469374.46755556-4433606.78150525	Comando Polizia Municipale		
MILIS	5	IDRAULICO E IDROGEOLOGICO	1468901.89299908-4433181.78515638	Comando Polizia Municipale		
MILIS	6	IDRAULICO E IDROGEOLOGICO	1469272.36151451-4433333.07316484	Comando Polizia Municipale		
MILIS	7	IDRAULICO E IDROGEOLOGICO	1469703.7729026-4432994.94713886	Comando Polizia Municipale		
MILIS	8	IDRAULICO E IDROGEOLOGICO	1470110.59330699-4433336.54797776	Comando Polizia Municipale		
MILIS	1	INCENDI	1468617.02516335-4432955.85549356	Comando Polizia Municipale		
MILIS	2	INCENDI	1469000.32375724-4432315.95533055	Comando Polizia Municipale		
MILIS	3	INCENDI	1469116.86363655-4434087.57533074	Comando Polizia Municipale		
MILIS	4	INCENDI	1469379.3456583-4433608.58573503	Comando Polizia Municipale		
MILIS	5	INCENDI	1469739.38973499-4434778.52851428	Comando Polizia Municipale		
MILIS	6	INCENDI	1469464.61222138-4433255.49128418	Comando Polizia Municipale		
NURACHI	1	IDRAULICO E IDROGEOLOGICO	1460828.69121981-4424351.25533939	Comando Polizia Municipale		



Tabella 16 - ELENCO DEI CANCELLI/BLOCCHI DEL TRAFFICO LUNGO LE VIA DI FUGA

COMUNE	ID	TIPOLOGIA RISCHIO	UBICAZIONE	REFERENTE/GESTORE	TELEFONO/CELLULARE	FAX/E-MAIL
NURACHI	2	IDRAULICO E IDROGEOLOGICO	1460498.89347742-4424670.51009701	Comando Polizia Municipale		
NURACHI	3	IDRAULICO E IDROGEOLOGICO	1460631.01025534-4424621.74879244	Comando Polizia Municipale		
NURACHI	4	IDRAULICO E IDROGEOLOGICO	1461000.50892476-4424766.38536478	Comando Polizia Municipale		
NURACHI	5	IDRAULICO E IDROGEOLOGICO	1460694.59763225-4425893.00212812	Comando Polizia Municipale		
NURACHI	6	IDRAULICO E IDROGEOLOGICO	1460308.37844792-4424936.22626008	Comando Polizia Municipale		
NURACHI	7	IDRAULICO E IDROGEOLOGICO	1460251.70990477-4425404.07120933	Comando Polizia Municipale		
NURACHI	1	INCENDI	1460314.72071219-4424941.49775247	Comando Polizia Municipale		
NURACHI	2	INCENDI	1460694.92710052-4425871.91615857	Comando Polizia Municipale		
NURACHI	3	INCENDI	1460783.22459798-4424585.67201642	Comando Polizia Municipale		
NURACHI	4	INCENDI	1460614.45447457-4425113.80965983	Comando Polizia Municipale		
NURACHI	5	INCENDI	1460991.20144602-4424759.46653102	Comando Polizia Municipale		
SANTULUSSURGIU	1	IDRAULICO E IDROGEOLOGICO	1470416.38599392-4442636.21989673	Comando Polizia Municipale		
SANTULUSSURGIU	2	IDRAULICO E IDROGEOLOGICO	1469921.27582197-4443662.55570411	Comando Polizia Municipale		
SANTULUSSURGIU	3	IDRAULICO E IDROGEOLOGICO	1471015.24604276-4443547.64286579	Comando Polizia Municipale		
SANTULUSSURGIU	4	IDRAULICO E IDROGEOLOGICO	1470274.5507192-4443843.78966625	Comando Polizia Municipale		
SANTULUSSURGIU	5	IDRAULICO E IDROGEOLOGICO	1470852.06981235-4442921.20373576	Comando Polizia Municipale		
SANTULUSSURGIU	6	IDRAULICO E IDROGEOLOGICO	1470142.89343873-4443309.28080688	Comando Polizia Municipale		
SANTULUSSURGIU	1	INCENDI	1470851.49524815-4442920.95749395	Comando Polizia Municipale		



Tabella 16 - ELENCO DEI CANCELLI/BLOCCHI DEL TRAFFICO LUNGO LE VIA DI FUGA

COMUNE	ID	TIPOLOGIA RISCHIO	UBICAZIONE	REFERENTE/GESTORE	TELEFONO/CELLULARE	FAX/E-MAIL
SANTULUSSURGIU	2	INCENDI	1471020.25295928-4443540.83017608	Comando Polizia Municipale		
SANTULUSSURGIU	3	INCENDI	1470316.98638878-4443522.77244434	Comando Polizia Municipale		
SANTULUSSURGIU	4	INCENDI	1470285.79576124-4443849.61738876	Comando Polizia Municipale		
SANTULUSSURGIU	5	INCENDI	1470804.38098445-4445793.4501295	Comando Polizia Municipale		
SENEGHE	1	IDRAULICO E IDROGEOLOGICO	1466487.19263958-4436596.22453145	Comando Polizia Municipale		
SENEGHE	2	IDRAULICO E IDROGEOLOGICO	1466901.76110674-4436505.57544971	Comando Polizia Municipale		
SENEGHE	3	IDRAULICO E IDROGEOLOGICO	1467555.2402649-4436719.91016742	Comando Polizia Municipale		
SENEGHE	4	IDRAULICO E IDROGEOLOGICO	1467406.37432844-4437029.93002698	Comando Polizia Municipale		
SENEGHE	5	IDRAULICO E IDROGEOLOGICO	1466985.15826195-4437024.28963968	Comando Polizia Municipale		
SENEGHE	6	IDRAULICO E IDROGEOLOGICO	1466592.3455744-4437003.74251448	Comando Polizia Municipale		
SENEGHE	1	INCENDI	1466487.19263958-4436596.22453145	Comando Polizia Municipale		
SENEGHE	2	INCENDI	1466901.76110674-4436505.57544971	Comando Polizia Municipale		
SENEGHE	3	INCENDI	1467555.2402649-4436719.91016742	Comando Polizia Municipale		
SENEGHE	4	INCENDI	1467406.37432844-4437029.93002698	Comando Polizia Municipale		
SENEGHE	5	INCENDI	1466985.15826195-4437024.28963968	Comando Polizia Municipale		
SENEGHE	6	INCENDI	1466592.3455744-4437003.74251448	Comando Polizia Municipale		
TRAMATZA	1	IDRAULICO E IDROGEOLOGICO	1470149.67634875-4427638.22589214	Comando Polizia Municipale		
TRAMATZA	2	IDRAULICO E IDROGEOLOGICO	1470424.92132903-4427204.01769371	Comando Polizia Municipale		



Tabella 16 - ELENCO DEI CANCELLI/BLOCCHI DEL TRAFFICO LUNGO LE VIA DI FUGA

COMUNE	ID	TIPOLOGIA RISCHIO	UBICAZIONE	REFERENTE/GESTORE	TELEFONO/CELLULARE	FAX/E-MAIL
TRAMATZA	3	IDRAULICO E IDROGEOLOGICO	1469392.50059715-4428126.87815261	Comando Polizia Municipale		
TRAMATZA	4	IDRAULICO E IDROGEOLOGICO	1469978.61445014-4428469.00194982	Comando Polizia Municipale		
TRAMATZA	5	IDRAULICO E IDROGEOLOGICO	1470068.68240462-4428650.4821566	Comando Polizia Municipale		
TRAMATZA	1	INCENDI	1470479.87498344-4427055.22945495	Comando Polizia Municipale		
TRAMATZA	2	INCENDI	1470410.85838701-4427190.60816335	Comando Polizia Municipale		
TRAMATZA	3	INCENDI	1469683.52963993-4426741.11545834	Comando Polizia Municipale		
TRAMATZA	4	INCENDI	1470300.69728115-4427412.25761729	Comando Polizia Municipale		
TRAMATZA	5	INCENDI	1469386.66979244-4428124.98669974	Comando Polizia Municipale		
TRAMATZA	6	INCENDI	1469891.90667149-4428677.11947124	Comando Polizia Municipale		
TRAMATZA	7	INCENDI	1470226.37171576-4428558.55249787	Comando Polizia Municipale		
TRAMATZA	8	INCENDI	1470369.71387759-4428237.80229007	Comando Polizia Municipale		
ZEDDIANI	1	IDRAULICO E IDROGEOLOGICO	1465651.48518398-4425980.2513727	Comando Polizia Municipale		
ZEDDIANI	2	IDRAULICO E IDROGEOLOGICO	1465202.42597736-4426701.72895635	Comando Polizia Municipale		
ZEDDIANI	3	IDRAULICO E IDROGEOLOGICO	1465544.98800836-4427131.91229595	Comando Polizia Municipale		
ZEDDIANI	4	IDRAULICO E IDROGEOLOGICO	1465877.29648196-4426557.71308209	Comando Polizia Municipale		
ZEDDIANI	5	IDRAULICO E IDROGEOLOGICO	1465647.98965305-4426382.93653567	Comando Polizia Municipale		
ZEDDIANI	1	INCENDI	1465646.41666413-4425987.24243456	Comando Polizia Municipale		
ZEDDIANI	2	INCENDI	1465530.3650373-4426519.14572418	Comando Polizia Municipale		



Tabella 16 - ELENCO DEI CANCELLI/BLOCCHI DEL TRAFFICO LUNGO LE VIA DI FUGA

COMUNE	ID	TIPOLOGIA RISCHIO	UBICAZIONE	REFERENTE/GESTORE	TELEFONO/CELLULARE	FAX/E-MAIL
ZEDDIANI	3	INCENDI	1465197.940046-4426698.58297851	Comando Polizia Municipale		
ZEDDIANI	4	INCENDI	1465511.60568799-4427013.18076207	Comando Polizia Municipale		
ZEDDIANI	5	INCENDI	1465611.34483715-4426712.56510222	Comando Polizia Municipale		
ZEDDIANI	6	INCENDI	1465557.28062545-4426850.7550916	Comando Polizia Municipale		

I dati delle tabelle dovranno essere sempre aggiornati e gli eventuali cambiamenti dovranno essere comunicati alle strutture del Sistema di Comando e Controllo.

CENSIMENTO DELLE RISORSE

Questa parte del piano di protezione civile contiene delle schede di facile consultazione ed utilizzo al fine di ottimizzare l'impiego e l'utilizzo di ogni genere di risorsa utile in caso di un eventuale soccorso alla popolazione.

Volontariato e professionalità

Tabella 17 - VOLONTARIATO E PROFESSIONALITÀ NEL TERRITORIO

Associazione	Risorse umane e professionalità	Numero risorse umane	Tipologia Mezzi	Specializzazione Mezzi	N°	Telefono	Referente
BAULADU							
Oristano Soccorso			A8	con botte da 400 l	1		
Jannaberta		12				347/7918290	Luca Cadeddu
Consulta Giovani Bauladu		12				340/6362906	Alberto di Felice
Compagnia Barracellare		15	A8			347/7272983	Atza Giuseppe
Atletica Bauladu		6				345/7762989	Antonio Pintus



Tabella 17 - VOLONTARIATO E PROFESSIONALITÀ NEL TERRITORIO

Associazione	Risorse umane e professionalità	Numero risorse umane	Tipologia Mezzi	Specializzazione Mezzi	N°	Telefono	Referente
Avis		25				328/5699554	Fabio Deriu
Coro di Bauladu		12				346/5100596	Ramona Careddu
Pro Loco		6				345/7773349	Desogus Savina
BONARCADO							
CUGLIERI							
MILIS							
AVIS						0783351094	Murru Maria
NURACHI							
Caritas		2-3				0783410451	Don Enrico
Compagnia barracellare di Riola e Nurachi						3477162037- 3409859431 (SOS)	Cap. Fabrizio Lochi
ASD Nurachese	Società sportiva						Cuozzo Donato
ASD Karate Autodifesa Nurachi	Società sportiva						Castangia Sergio
ASD Yama Amashi Judo e Ginnastica	Società sportiva						Erdas Ignazio
ASD Gli amici di Marco	Società sportiva						Cuozzo Donato
Asd Circolo Nautico Nuraghe Pische	Società sportiva						Tiana Alessandro
ASD C.A. Fit	Società sportiva						Pasqualini Carlo
ASD Virtus CW	Società sportiva						Cristian Giolo
ASD Annagruas Arcieri di Nurachi	Società sportiva						Tiana Ignazio Efisio



Tabella 17 - VOLONTARIATO E PROFESSIONALITÀ NEL TERRITORIO

Associazione	Risorse umane e professionalità	Numero risorse umane	Tipologia Mezzi	Specializzazione Mezzi	N°	Telefono	Referente
ASD Nurachi Calcio	Società sportiva						Pisci Roberto
ASD KITE' N' DI	Società sportiva						Tiana Enrico
SANTULUSSURGIU							
SENEGHE							
TRAMATZA							
ZEDDIANI							

Materiali e Risorse Comunali

Tabella 18 - MATERIALI DI PROPRIETÀ DELLE AMMINISTRAZIONI DELL'UNIONE

(i codici e le descrizioni sono quelli di cui al relativo capitolo della relazione generale)

Società/Ente	Destinazione Uso	Tipo Materiale	Numero	Telefono / Fax	Referente
BAULADU					
Comune di Bauladu	4 - GRUPPI ELETTROGENI	11 - GRUPPI ELETTROGENI E FONTI ENERGETICHE	1	320/4309500	Murru Alfredo



Tabella 18 - MATERIALI DI PROPRIETÀ DELLE AMMINISTRAZIONI DELL'UNIONE

(i codici e le descrizioni sono quelli di cui al relativo capitolo della relazione generale)

Società/Ente	Destinazione Uso	Tipo Materiale	Numero	Telefono / Fax	Referente
BONARCADO					
CUGLIERI					
MILIS					
Comune di Milis	2 - PROTEZIONE PERSONALE (D.P.I.)	9 - Attrezzatura di protezione personale (calzature, giubbini, mascherine, guanti, otoprotettori, ecc.)	(imprecisato)	078351665 0783518212	Ufficio Tecnico comunale Operai comunali
Comune di Milis	6 - ATTREZZI DA LAVORO	13 - attrezzatura da lavoro e cantiere (zappe, pale, picconi, roncole, motoseghe, decespugliatori, attrezzatura minuta ecc.)	(imprecisato)	078351665 0783518212	Ufficio Tecnico comunale Operai comunali
Comune di Milis	20 – ATTREZZATURE INFORMATICHE	59 - PC portatili	3	078351665 0783518212	Ufficio Tecnico comunale
Comune di Milis	20 – ATTREZZATURE INFORMATICHE	60 - PC da ufficio	10	078351665 0783518212	Ufficio Tecnico comunale
Comune di Milis	6 - ATTREZZI DA LAVORO	13 – Martello Pneumatico	1	078351665 0783518212	Ufficio Tecnico comunale Operai comunali
NURACHI					
Comune di Nurachi	20 – ATTREZZATURE INFORMATICHE	60 - PC da ufficio	14	0783 -412085	Dott. G. Rosa – Uff. Amm.
Comune di Nurachi	22 – STAMPA/EDITING	63 - Macchine multifunzione (Fotocopiatrici/Stampanti/Scanner/Telefax)	2	0783 -412085	Dott. G. Rosa – Uff. Amm.
Comune di Nurachi	16 - Materiali da costruzione	45 - Ferramenta (Cacciaviti, chiavi, martelli, pinze)		0783 -412085	Ufficio Tecnico Comunale
Comune di Nurachi	4 - Gruppi elettrogeni e fonti energetiche	11 - Gruppo elettrogeno 4.5 Kw	1	0783 -412085	Ufficio Tecnico Comunale


Tabella 18 - MATERIALI DI PROPRIETÀ DELLE AMMINISTRAZIONI DELL'UNIONE
(i codici e le descrizioni sono quelli di cui al relativo capitolo della relazione generale)

Società/Ente	Destinazione Uso	Tipo Materiale	Numero	Telefono / Fax	Referente
Comune di Nurachi	6 - Attrezzi da lavoro	13 - n.5 Zappe, n.5 badili, n.5 secchi, n.3 mazzette, n.2 carriole	1	0783 -412085	Ufficio Tecnico Comunale
Comune di Nurachi	14 - Effetti letterei	28 - n.3 reti 29 - n.3 brande 31 - n. 3 materassi 32 - n. 3 coperte 33 - n. 3 lenzuola 34 - n. 3 cuscini	1	0783 -412085	Ufficio Tecnico Comunale
Comune di Nurachi	6 - Attrezzi da lavoro	13 - Martello demolitore	1	0783 -412085	Ufficio Tecnico Comunale
SANTULUSSURGIU					
SENEGHE					
TRAMATZA					
ZEDDIANI					


Tabella 19 - MEZZI DI PROPRIETÀ DELLE AMMINISTRAZIONI FACENTI PARTE DELL'UNIONE
i codici e le descrizioni sono quelli di cui al relativo capitolo della relazione generale

Società/Ente	Tipologia Mezzi	Specializzazione Mezzi	Numero	Telefono / Fax	Referente
BAULADU					
Comune di Bauladu	2 – AUTOCARRI E MEZZI STRADALI	9 - AUTOARTICOLATO	1	320/4309500	Murru Alfredo
Comune di Bauladu	6 – MEZZI TRASPORTO PERSONE	37 - AUTOVETTURE	1	320/4309505	Manca Domenico
Comune di Bauladu	2 – AUTOCARRI E MEZZI STRADALI	5 – AUTOCARRO RIBALTABILE	1	320/4309500	Murru Alfredo
BONARCADO					
CUGLIERI					
MILIS					
Comune di Milis	2 – AUTOCARRI E MEZZI STRADALI	5 - AUTOCARRO RIBALTABILE (Iveco Daily)	1	078351665 0783518212	Ufficio Tecnico comunale Operai comunali
Comune di Milis	4 – MEZZI DI TRASPORTO LIMITATI	26 - MOTOCARRO CASSONATO (Porter Piaggio)	1	078351665 0783518212	Ufficio Tecnico comunale Operai comunali
Comune di Milis	6 – MEZZI TRASPORTO PERSONE	37 - AUTOVETTURE (Fiat Punto)	1	078351665 0783518212	Ufficio Tecnico comunale
Comune di Milis	6 – MEZZI TRASPORTO PERSONE	37 - AUTOVETTURE (Fiat Panda)	1	078351665 0783518212	Ufficio Tecnico comunale
Comune di Milis	3 – MOVIMENTO TERRA	20 - Trattore agricolo con trincia	1	078351665 0783518212	Ufficio Tecnico comunale Operai comunali
Comune di Milis	3 – MOVIMENTO TERRA	Rullo compressore	1	078351665 0783518212	Ufficio Tecnico comunale Operai comunali
NURACHI					
Comune di Nurachi	6 – MEZZI TRASPORTO PERSONE	Opel Corsa	1	0783 -412085	Ufficio Tecnico Comunale
Comune di Nurachi	4 – MEZZI DI TRASPORTO	26 - Motocarro cassonato	2	0783 -412085	Ufficio Tecnico


Tabella 19 - MEZZI DI PROPRIETÀ DELLE AMMINISTRAZIONI FACENTI PARTE DELL'UNIONE
i codici e le descrizioni sono quelli di cui al relativo capitolo della relazione generale

Società/Ente	Tipologia Mezzi	Specializzazione Mezzi	Numero	Telefono / Fax	Referente
	LIMITATI	(Ape Piaggio; Dacia Pick -Up)			Comunale
Comune di Nurachi	3 – MOVIMENTO TERRA	20 - Trattore Carraro TRX 8400 con trinciaerba	1	0783 -412085	Ufficio Tecnico Comunale
SANTULUSSURGIU					
SENEGHE					
TRAMATZA					
ZEDDIANI					



Strutture e attività nel territorio di interesse in caso di emergenza sul territorio

Nella tabella seguente sono indicate le altre strutture o aziende che in caso di emergenza possono offrire un contributo in termini di uomini mezzi e fornitura di servizi, può essere un valore aggiunto. Sotto questo punto di vista vanno stimolati gli accordi e/o convenzioni che possono essere attivati in caso di necessità.

Tabella 20 – STRUTTURE O AZIENDE NEL TERRITORIO					
Aziende / Società	Convenzione	Risorse disponibili	Referente	Telefono	Fax/Mail
BAULADU					
BONARCADO					
CUGLIERI					
MILIS					
Firinu Emanuele	NO	Mezzi movimento terra	Firinu Emanuele		
Ortu Antonio	NO	Mezzi movimento terra	Ortu Antonio		a.ortu@yahoo.it
Millennium Impianti	NO	Mezzi per installazione e manutenzione impianti illuminazione	Puddu Gianluca	078351339	gl.puddu@hotmail.com
NURACHI					
SANTULUSSURGIU					
SENEGHE					



Tabella 20 – STRUTTURE O AZIENDE NEL TERRITORIO

Aziende / Società	Convenzione	Risorse disponibili	Referente	Telefono	Fax/Mail
TRAMATZA					
ZEDDIANI					

Aziende responsabili di servizi di rete essenziali nel territorio

Al fine di garantire la piena operatività dei soccorritori e la funzionalità delle aree di emergenza bisogna ridurre al minimo i disagi per la popolazione e stabilire le modalità più rapide ed efficaci per provvedere alla verifica e alla messa in sicurezza delle reti erogatrici dei servizi essenziali e al successivo ripristino mantenendo uno stretto raccordo con le aziende e società erogatrici dei servizi.

Tabella 21 – ENTI GESTORI DEI SERVIZI ESSENZIALI

COMUNE	DENOMINAZIONE	INDIRIZZO	TELEFONO	FAX	EMAIL	NOME_REF	CELL_REF
	E-DISTRIBUZIONE SEGNALAZIONE GUASTI		803 500 070.3529030	800 900 150	eneldistribuzione@pec.enel.it		
	E-DISTRIBUZIONE INFORMAZIONI		800 046 674				
	E-DISTRIBUZIONE EMERGENZE						
	E-DISTRIBUZIONE EMERGENZE	Ufficio ORISTANO	0783.067000				
	SERVIZIO ELETTRICO NAZIONALE		800 900800				
	TERNA	Viale Egidio Galbani, 70 ROMA	06 8313 8111		info@pec.terna.it		
	TERNA SEGNALAZIONI SICUREZZA		800.999.666				
	TERNA UFFICIO DI CAGLIARI	Piazza Via E. Pirastu 3 CAGLIARI	+ 39 070 352 9211				
	TELECOM SEGNALAZIONE PERICOLI		800.415042		telecomitalia@pec.telecomitalia.it		



Tabella 21 – ENTI GESTORI DEI SERVIZI ESSENZIALI

COMUNE	DENOMINAZIONE	INDIRIZZO	TELEFONO	FAX	EMAIL	NOME_REF	CELL_REF
	TELECOM ASSISTENZA		187	800 415042			
	ABBANOVA SEGNALAZIONE GUASTI		800 022040		protocollo@pec.abbanoa.it		
	ABBANOVA SEDE AMMINISTRATIVA	Viale Diaz 77 CAGLIARI	070 60321		info@abbanoa.it		
	ABBANOVA DISTRETTO DI ORISTANO	Via Toscanini 6 ORISTANO	800 062692 0783.36661		info@abbanoa.it		
NURACHI	ABBANOVA					ING. GIAMPAOLO ZUCCA	329 3740075

Enti Pronto Intervento viabilità

Tabella 22 – PRONTO INTERVENTO VIABILITÀ

Aziende / Società	Referente	telefono	fax	email
Provincia Oristano Dirigente Settore viabilità	Ing. Piero Dau	335/8757595 (servizio reperibilità h24) 0783 793284	0783 793264	pierodau@provincia.or.it
Provincia Oristano Settore Viabilità - Servizio Manutenzione	Ing. Giorgio Piras	0783 793280	0783 793264	strade@provincia.or.it
Polizia Stradale		113		
ANAS – Servizio "pronto ANAS"		841148		
ANAS – Sala Operativa Cagliari		070/5297600 (h24)	070/5297287	soc.ca@stradeanas.it



Aziende responsabili di stoccaggio e distribuzione di materiali infiammabili nel territorio

DEPOSITI DI MATERIALI COMBUSTIBILI O INFIAMMABILI

Tabella 23 – AREE A RISCHIO SPECIFICO – MATERIALI COMBUSTIBILI O INFIAMMABILI					
N° progressivo	Tipologia	Ubicazione	Referente	Telefono	Fax/e-mail
BAULADU					
1	Deposito GAS		ULTRAGAS (OR)		
BONARCADO					
IIP05_001	Distributore Esso	Via Segni			
CUGLIERI					
IIP05_001	Distributore Q8	Via Littorio, 1			
IIP05_002	Distributore di carburante	Corso Alagon			
IIP05_003	Deposito e rivendita bombole	Zona artigianale			
IIP05_004	Deposito e rivendita bombole	Via Vittorio Emanuele			
IIP00_001	Serbatoio gpl privato	Via Terra Peddeddas			
IIP00_002	Serbatoio gpl privato	Via delle Rimembranze			
IIP00_003	Serbatoio gpl privato	1463721.32862315- 4449239.48429946			
IIP00_004	Serbatoio gpl privato	Via degli ulivi			
IIP00_005	Serbatoio gpl privato	1463617.18931944- 4449179.72050661			
IIP00_006	Serbatoio gpl privato	Via Aldo Moro			
IIP00_007	Serbatoio gpl privato	Via ALdo Moro			
IIP00_008	Serbatoio gpl privato	Via Aldo Moro			
IIP00_009	Serbatoio gpl privato	Via Antonio Gramsci			
IIP00_010	Serbatoio gpl privato	Via Antonio Gramsci			
IIP00_011	Serbatoio gpl privato	Via delle Trebbie			
IIP00_012	Serbatoio gpl privato	Viale Piras Albas			
IIP00_013	Serbatoio gpl privato	Viale Piras Albas			



Tabella 23 – AREE A RISCHIO SPECIFICO – MATERIALI COMBUSTIBILI O INFIAMMABILI

N° progressivo	Tipologia	Ubicazione	Referente	Telefono	Fax/e-mail
IIP00_014	Serbatoio gpl privato	Viale Piras Albas			
IIP00_015	Serbatoio gpl privato	Via Po			
IIP00_016	Serbatoio gpl privato	Via E. d'Arborea			
IIP00_017	Serbatoio gpl privato	Via E. d'Arborea			
IIP00_018	Serbatoio gpl VVFF	Via Calameda			
MILIS					
IIP05_001	Distributore Agip	Km. 14, Strada Provinciale 15			
	Eni (distributore carburante + rivendita bombole gas gpl)		Pit-Stop Caffè	078351215	
	Desogus Claudio (rivendita bombole gas gpl)		Desogus Claudio		
NURACHI					
IIP05_001	Distributore Q8	Corso Eleonora, 177			
	Distributore carburanti Q8		Q8	0783 410074	
	Ecocentro comunale (in fase di realizzazione)		Ufficio Tecnico	0783412085	
	Deposito e rivendita bombole GPL e legname		Foddis Salvatore	0783411412	
	Deposito e rivendita bombole GPL		Oppo Angela	0783410454	
SANTULUSSURGIU					
IIP05_001	Distributore Tamoil	Via San Giuseppe			
IIP05_002	Deposito bombole GPL	1470569.91930972 4443240.02259182			
IIP05_003	Deposito bombole GPL	Viale Azuni			
SENEGHE					
TRAMATZA					
IIP05_001	Distributore di carburante	Strada Statale 131 Km 103			
IIP05_002	Distributore di carburante	Strada Statale 131 Km 103			

mb Engineering degli ingegneri Roberto Masia e Gavino Brau s.n.c.

Via Chironi 5/D – 07100, Sassari – P.IVA: 02315840906 - mbengineering SNC@gmail.com - Tel&Fax: 079.4920414



Tabella 23 – AREE A RISCHIO SPECIFICO – MATERIALI COMBUSTIBILI O INFIAMMABILI

N° progressivo	Tipologia	Ubicazione	Referente	Telefono	Fax/e-mail
IIP05_003	Deposito e rivendita bombole	V. Vittorio Veneto			
ZEDDIANI					

Censimento Strutture Sanitarie Comunali e Limitrofe

Tabella 24 – STRUTTURE OSPEDALIERE DI RIFERIMENTO

Tipologia e Sede	Indirizzo	ricettività posti letto	Referente	Telefono	Fax/mail
ASL 2 Presidio Ospedaliero Tempio "P. Dettori"	Via Grazia Deledda Tempio Pausania	132 posti letto 16 day hospital	Dott.ssa Giovanna Gregu Responsabile Sanitario	079/678200	079/678263 ospedale-tempio@aslolbia.it
ASSL ORISTANO Ospedale San Martino di Oristano Pronto Soccorso	via Rockefeller Oristano		Direzione Sanitaria tel. 0783 317355	0783 320101	
ASSL ORISTANO Ospedale G. P. Delogu	corso Umberto, 176 Ghilarza		Direzione Sanitaria tel. 0785 560268	0785 560200	0785 560215
ASSL ORISTANO Ospedale A. G. Mastino	via Pischedda Bosa		Direzione Sanitaria tel. 0785 225348	0785 225100	
ASSL OLBIA Presidio Ospedaliero Olbia "S. Giovanni di DIO"	Viale Aldo Moro Olbia	circa 50 posti letto	Dott.ssa Maria Serena Fenu Responsabile Sanitario	0789/552200 0789/552410	0789/552421 ospedale-olbia@aslolbia.it
ASSL OLBIA Presidio Ospedaliero Olbia "Giovanni Paolo II"	Via Bazzoni Sircana Olbia	243 posti letto 28 day hospital	Dott.ssa Maria Serena Fenu Responsabile Sanitario	0789/552200 0789/552999-561	0789/552547 ospedale-olbia@aslolbia.it
ASSL OLBIA P.O. La Maddalena "P. Merlo"	Via Amm. Magnaghi La Maddalena	25 posti letto 4 day hospital	Dott. Carlo Randaccio Responsabile Sanitario	0789/791231	0789/735410 osp-lamaddalena@aslolbia.it
ASSL OLBIA P.O. Tempio Pausania "P. Dettori"	via Grazia Deledda Tempio Pausania		Dott.ssa Giovanna Gregu Direttore	079 678350	079 678280 ospedale-tempio@aslolbia.it
ASSL Sassari P.O. Sassari	Via De Nicola Sassari	402 posti letto	Dott. Bruno contu Direttore	079/2061640	079/2061466 segreteriaipo.ss@aslsassari.it



Tabella 24 – STRUTTURE OSPEDALIERE DI RIFERIMENTO

Tipologia e Sede	Indirizzo	ricettività posti letto	Referente	Telefono	Fax/mail
Ospedale Civile SS Annunziata					
ASSL Sassari CHIRURGIA Cliniche universitarie	Viale S.Pietro Sassari	242 posti letto di cui 8 in day surgery		Direzione 079.2830 626/630	079.2830637
ASSL Sassari MATERNO INFANTILE Cliniche universitarie	Viale S.Pietro Sassari	148 posti letto di cui 8 in day hospital		Direzione 079.2830 626/630	079.2830637
ASSL Sassari MEDICINA Cliniche universitarie	Viale S.Pietro Sassari	185 posti letto di cui 10 in day surgery		Direzione 079.2830 626/630	079.2830637



Tabella 25 – ALTRE STRUTTURE SANITARIE DI RIFERIMENTO

ID_T	ID_N	NOME	COMUNE	INDIRIZZO	TELEFONO	FAX	EMAIL	NOME_REF
SSA	07_001	Farmacia	BAULADU	Via Mannu, 8	0783 51161			Paolo Salaris
SSA	07_001	Farmacia Margiani	BONARCADO	Via Europa, 2	0783 56588			
SSA	07_001	Farmacia Attene E Sassu	CUGLIERI	Corso Umberto Iáµ', 90	0785 39608			
SSA	03_001	Casa Di Riposo Villa Giavesu	CUGLIERI	Via LibertÁ , 27	0785 39672			
SSA	03_002	Casa Di Riposo Colonia Mont.	CUGLIERI	Via Vitt. Emanuele, 63	0785 39633			
SSA	04_001	Poliambulatorio Asl N.5 (Or)	CUGLIERI	Via Littorio, 1	0785 36135			
SSA	03_003	Casa Del Fanciullo	CUGLIERI	Via Romana				
SSA	07_002	Farmacia Silvagni	CUGLIERI	Corso Alagon, Santa Caterina di Pittinuri	0785 38486			
SSA	05_002	Guardia Turistica	CUGLIERI	Localita' Su Paris De SA Turre	340 270 0346			
SSA	05_003	Guardia medica	CUGLIERI	Viale Regina Margherita, 22	0785 39599			
SSA	07_001	Farmacia Dedoni	MILIS	Piazza Guglielmo Marconi, 1	0783 51265			
SSA	02_001	Istituti Riuniti Di Ass. Soc.	MILIS	Via Giuseppe Brotzu, 6	0783 51239			
SSA	05_001	Guardia Medica	MILIS	Via G. Deledda 2	0783 51257			
SSA	09_001	Servizio veterinario	MILIS	Via Brotzu				
SSA	07_001	Farmacia Boi	NURACHI	Corso Eleonora, 30	0783 410150			
SSA	04_001	Ambulatorio comunale	NURACHI	Corso Eleonora 62				
SSA	07_001	Farmacia Annis	SAN VERO MILIS	Via del Bianco, 56	0783 558177			
SSA	05_001	Guardia turistica	SAN VERO MILIS	Via Evarista Madeddu	345 6619173			
SSA	08_001	Com. accoglienza S. Giuseppe	SANTU LUSSURGIU	Via delle Opere Pie, 3		0783 550615		
SSA	07_001	Farmacia Sechi	SANTU LUSSURGIU	Viale Azuni, 175	0783 550705			
SSA	09_001	Farmacia veterinaria	SANTU LUSSURGIU	Viale Azuni, 49	0783 552473			
SSA	04_001	Poliambulatorio	SANTU LUSSURGIU					
SSA	03_001	Casa di riposo	SANTU LUSSURGIU					
SSA	05_001	Guardia medica	SENEGHE	Viale dei Caduti, 6	0783 54700			
SSA	03_001	Casa di riposo Pili Cubeddu	SENEGHE	Via Sa Rocca, 17	78354459			
SSA	07_001	Farmacia Mura	SENEGHE	Corso Umberto, 52	0783 54537			
SSA	07_001	Farmacia Attoli	TRAMATZA	Via Vittorio Veneto, 4	0783 025654			










Tabella 25 – ALTRE STRUTTURE SANITARIE DI RIFERIMENTO

ID_T	ID_N	NOME	COMUNE	INDIRIZZO	TELEFONO	FAX	EMAIL	NOME_REF
SSA	04_001	Ambulatorio	TRAMATZA	Via Tripoli, 32				
SSA	07_001	Farmacia Barracu	ZEDDIANI	Via Roma, 52	0783 418358			



CARTA DEL MODELLO DI INTERVENTO PER LA PROTEZIONE CIVILE

Il modello di intervento è corredato di una cartografia tematica specifica redatta inserendo nella carta delle aree a rischio R3 e R4 i seguenti elementi fondamentali:

- ubicazione del C.O.I. 
- rappresentazione delle zone in cui è stata suddivisa l'area a rischio
- ubicazione delle aree di emergenza (aree di attesa  , centri di accoglienza  , aree di ammassamento soccorritori e risorse  )
- indicazione dei parcheggi temporanei
- indicazione delle vie di fuga (percorsi più idonei per raggiungere le aree di attesa; in verde)
- indicazione dei percorsi dalle aree di attesa ai centri di accoglienza (in rosso)
- indicazione dei cancelli
- indicazione degli edifici strategici (caserme, ospedali e presidi di protezione civile)
- indicazione dei Posti Medici Avanzati.

Sassari, Maggio 2017

I Tecnici incaricati:

mb Engineering snc - ING. GAVINO BRAU: _____

ING. MARCO FRESI: _____

ING. MARIO LUCIANO: _____