
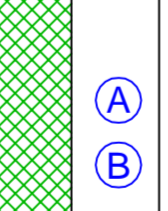


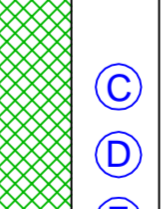




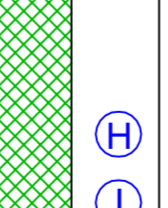



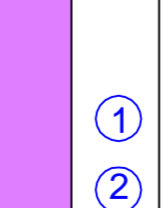










A	Zona di pregio ambientale e tradizionale.
B1	Zona di completamento interno.
B2	Zona di completamento esterno.
C1	Zona di espansione
C1 P.E.E.P.	Zona di espansione regolata da P.E.E.P. (1° e 2° intervento)
C1 PA / IACP 1° int	Zona di espansione (PA / IACP - 1° intervento)
C2	Zona di espansione residenziale.
C2 P.L.	Zona di espansione residenziale con Piano di Lottizzazione.
D	Zona per piccole industrie non moleste e non inquinanti.
D PIP 1° int	Zona per piccole industrie non moleste e non inquinanti. 1° intervento P.I.P.
D PIP 2° int	Zona per piccole industrie non moleste e non inquinanti. 2° intervento P.I.P.
D P.L.	Zona per piccole industrie non moleste e non inquinanti. con Piano di Lottizzazione
E1	Aree caratterizzate da una produzione tipica e specializzata. Colture arboree prevalenti e orti.
E2	Aree di primaria importanza. Colture estensive/intensive con pascolo.
E2r	Aree di primaria importanza, di rispetto in prossimità dell'abitato.
E5	Aree con attività agricole marginali con esigenza di stabilità ambientale. Aree marginali di pascolo estensivo.
E5m	Aree con attività agricole marginali con esigenza di stabilità ambientale.
E5r	Aree con attività agricole marginali con esigenza di stabilità ambientale, di rispetto in prossimità dell'abitato.
F	Zona di interesse turistico.
G1	Serbatoio comunale.
G2	Depuratore.
G3	Impianto Telecom.
G4	Parco di San Lorenzo.
Gh	Zona di servizi generali S.S. 131
Gh P.P.	Zona di servizi generali regolata da P.P.
Gc	Area cimiteriale
Ha	 Zona di rispetto archeologico e monumentale. (Fascia 60 metri)
	 Zona di rispetto archeologico e monumentale. (Fascia 45 metri)
Hf	Zona di rispetto fluviale.
Hr	Zona di rispetto stradale.
S1	Area per l'istruzione.
S2	Area di interesse comune.
S3	Area per il gioco, sport, attrezzature.
S4	Area per parcheggi.
	 Fascia di rispetto.

**ELENCO DEI SERVIZI**

	<b>S1 - Aree per l'istruzione</b>
	Scuola elementare
	Scuola materna
	<b>S2 - Aree di interesse comune</b>
	Municipio
	Ambulatorio
	Chiesa Parrocchiale
	Centro di Lettura
	<b>S3 - Gioco, sport e attrezzature</b>
	Impianti sportivi
	Verde pubblico
	Centro sociale
	<b>G - Attrezzature generali</b>
	G1 - Serbatoio idrico
	G2 - Depuratore
	G3 - Impianto Telecom
	G4 - Parco storico-ambientale di San Lorenzo
	Gh - Ristoranti
	Gh - Centro servizi SS131
	Gh - Servizi ristorativi e commerciali
	Gc - Cimitero

**COMUNE DI BAULADU**  
Provincia di Oristano

**Piano Urbanistico Comunale**

LEGGE REGIONALE 22 DICEMBRE 1989, N° 45

PROGETTO DEFINITIVO

elaborato	24	tavola	CU.5	scala	1:2.000	data	agg.
-----------	----	--------	------	-------	---------	------	------

**Zonizzazione Centro Abitato**  
con indicazione dei servizi e dei comparti  
(allegata alla verifica degli standards)

Gruppo di lavoro:	Il Sindaco
Coordinatore: Dott. Ing. Angelo Saba	
Geologia : Dott. Geol. Fausto A. Pani	
: Dott. Geol. Roberta M. Sanna	
: Dott. Geol. Giovanni Mele	
Agronomia : Dott. Agr. Paolo Callioni	