





E1	Aree caratterizzate da una produzione tipica e specializzata. Colture arboree prevalenti e orti.
E2	Aree di primaria importanza. Colture estensive/intensive con pascolo.
E2r	Aree di primaria importanza, di rispetto in prossimità dell'abitato.
E5	Aree con attività agricole marginali con esigenza di stabilità ambientale. Aree marginali di pascolo estensivo.
E5m	Aree con attività agricole marginali con esigenza di stabilità ambientale.
E5f	Aree con attività agricole marginali con esigenza di stabilità ambientale, di rispetto in prossimità dell'abitato.
G5	Area ex-campo sportivo. Area di sosta attrezzata al servizio del territorio.
F	Zona di interesse turistico.
D/p	Zona produttiva agricola Trasformazione prodotti olivicoli
Ha	 Zona di rispetto archeologico e monumentale. (Fascia 60 metri)
	 Zona di rispetto archeologico e monumentale. (Fascia 45 metri)
Hf	Zona di rispetto fluviale.
	Fascia fluviale (150 m)
	Limite comunale.

COMUNE DI BAULADU
Provincia di Oristano

Piano Urbanistico Comunale

LEGGE REGIONALE 22 DICEMBRE 1989, N° 45

PROGETTO DEFINITIVO

elaborato	18	tavola	T.14	scala	1:25.000	data	
						agg.	

Pianificazione territoriale

(con indicazione delle sottozone agricole)

Gruppo di lavoro:	Il Sindaco
Coordinatore : Dott. Ing. Angelo Saba	
Geologia : Dott. Geol. Fausto A. Pani	
: Dott. Geol. Roberta M. Sanna	
: Dott. Geol. Giovanni Mele	
Agronomia : Dott. Agr. Paolo Callioni	